






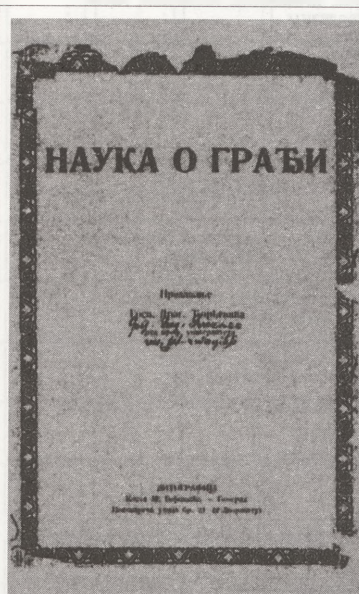


# КАТЕДРЕ ЗА ГЕОДЕТСКЕ ДИСЦИПЛИНЕ



1830	1840	1850	1860	1870	1880	1890	1900	1910	1920	1930	1940	1950	1960	1970	1980	1990	2000
1838	1846	1849	1863				1905										
		1839–1849				АТАНАСИЈЕ НИКОЛИЋ			НАЧЕРТАНИЈЕ 1839–1846 ПРАКТИЧНА ГЕОМЕТРИЈА 1846–1849								
	1859–1862				1870–1879	ЕМИЛИЈАН ЈОСИМОВИЋ							ПРАКТИЧНА ГЕОМЕТРИЈА 1859–1862 ГЕОДЕЗИЈА 1870–1879				
			1863–1864			ДИМИТРИЈЕ НЕШИЋ							ПРАКТИЧНА ГЕОМЕТРИЈА 1863 ГЕОМЕТРИЈСКО ЦРТАЊЕ 1864				
				1865–1869		МИХАИЛО ПЕТКОВИЋ							ПРАКТИЧНА ГЕОМЕТРИЈА, ГЕОМЕТРИЈСКО ЦРТАЊЕ				
	МИЛАН АНДОНОВИЋ				1880–1923								ВИША ГЕОДЕЗИЈА, НИЖА ГЕОДЕЗИЈА, ТЕОРИЈА НАЈМАЊИХ КВАДРАТА, ГЕОДЕЗИЈА СА ТОПОГРАФСКИМ ЦРТАЊЕМ				
		ЈОСИФ КОВАЧЕВИЋ				1897–1934							ПРАКТИЧНА ВЕЖБАЊА ИЗ НИЖЕ ГЕОДЕЗИЈЕ С ТОПОГРАФСКИМ ЦРТАЊЕМ, ТОПОГРАФСКО ЦРТАЊЕ, ТЕХНИЧКО ЦРТАЊЕ				
	ДРАГОМИР АНДОНОВИЋ		ГЕОДЕЗИЈА, ГЕОДЕТСКА ВЕЖБАЊА С ТОПОГРАФСКИМ ЦРТАЊЕМ 1905–1914			1905–1950							ГЕОДЕЗИЈА, ГЕОДЕЗИЈА 2.3 1921–1938, РАЧУН ВЕРНОСТИ И МЕТОДА НАЈМАЊИХ КВАДРАТА, НИЖА ГЕОДЕЗИЈА, ОСНОВИ ВИШЕ ГЕОДЕЗИЈЕ				
		СТАНОЈЕ НЕДЕЉКОВИЋ			1921–1926				ТОПОГРАФСКО ЦРТАЊЕ ГЕОДЕТСКА ВЕЖБАЊА				И ИЗРАДА ПЛАНОВА,				
						СВИШ ЧЕВ ИВАН				1924–1941			ВИША ГЕОДЕЗИЈА, ПРИМЕЊЕНА ГЕОДЕЗИЈА, РАЧУН ИЗРАВЊАЊА, ГЕОДЕЗИЈА				
	МИЛАН ДРАЖИЋ		ФОТОГРАМЕТРИЈА, ТОПОГРАФСКО ЦРТАЊЕ, ИЗРАДА ПЛАНОВА, ТЕХНИКА РАЧУЊАЊА, НИЖА ГЕОДЕЗИЈА								1925–1964						
		ВОЈИСЛАВ МИШКОВИЋ				1940–1941							СФЕРНА АСТРОНОМИЈА				
						МЛАДЕН МЛАДЕНОВИЋ				1948–1960			ГЕОДЕЗИЈА 2 И 3, ГРАДСКИ ГЕОДЕТСКИ РАДОВИ				
						БРАНИСЛАВ ШЕВАРЛИЋ					1948–1964		ГЕОДЕТСКА ПОЗИЦИЈСКА АСТРОНОМИЈА				
						БРАНКО БОРЧИЋ			1948–1953				ТОПОГРАФСКИ ПРЕМЕР МАТЕМАТИЧКА КАРТОГРАФИЈА				
						БОРИВОЈЕ МАНОЈЛОВИЋ			1949–1950				ГЕОДЕЗИЈА У ИНЖЕЊЕРСТВУ				
		СВЕТИСЛАВ ЈОВАНОВИЋ				ГЕОДЕЗИЈА, ГЕОДЕТСКО ЦРТАЊЕ, ИЗРАДА ПЛАНОВА, АГРАРНЕ ОПЕРАЦИЈЕ					1949–1972						
		НИКОЛА СВЕЧНИКОВ				1949–1961							ВИША ГЕОДЕЗИЈА				
						РОСТИСЛАВ ТЈАВИН			1949–1962				ПРАКТИЧНА КАРТОГРАФИЈА, КАРТОГРАФИЈА СА РЕПРОДУКЦИЈОМ КАРАТА				
						МИОДРАГ ЈОВАНОВИЋ			МАТЕМАТИЧКА КАРТОГРАФИЈА, РАЧУН ИЗРАВЊАЊА			1957–1976					
						НИКОЛА ЦВЕЈИЋ			АГРАРНЕ ОПЕРАЦИЈЕ КАТАСТАР ЗЕМЉИШТА, ОСНОВИ ХИДРОТЕХНИКЕ		1958–1965						
						ЧЕДОМИР ЦВЕТКОВИЋ			ПРИМЕЊЕНА ГЕОДЕЗИЈА		1959–1973						
						МИЛОЈЕ МИТИЋ			ГЕОДЕЗИЈА		1959–1964						
						ВЛАТКО БРЧИЋ			ТЕХНИКА РАЧУЊАЊА			1959–1984					
						ИЛИЈА ЖИВКОВИЋ				1961–1969			ГЕОДЕТСКО ЦРТАЊЕ, ИЗРАДА ПЛАНОВА				
						НИКОЛА ЧИНКЛОВИЋ			ВИША ГЕОДЕЗИЈА МЕТОДЕ ПРЕЦИЗНИХ ГЕОДЕТСКИХ МЕРЕЊА			1961–1982					
						АЛЕКСАНДАР ЖИВКОВИЋ			ТЕОРИЈСКА ГЕОДЕЗИЈА, ВИША ГЕОДЕЗИЈА			1963–1994					
						КРУНИСЛАВ МИХАИЛОВИЋ			ГЕОДЕЗИЈА 1, 2, 3			1966–1994					
						СЛОВОДАН КОНТИЋ			ГЕОДЕЗИЈА			1967–1995					
						ВЛАДЕТА МИЛОВАНОВИЋ			ГЕОДЕТСКА АСТРОНОМИЈА			1972–1994					

1830	1840	1850	1860	1870	1880	1890	1900	1910	1920	1930	1940	1950	1960	1970	1980	1990	2000
	1838	1846	1849		1863			1905									
								ВЕЛИКОР ЈОЈАНОВИЋ	КАРТОГРАФИЈА I, II			1973-1985					
								МИТЈА ГРАШИЧ	ПРОСТОРНО ПЛАНИРАЊЕ И УРЕЂЕЊЕ НАСЕЉА						1974-1987		
								АЛЕКСАНДАР БЕГОВИЋ	ПРИМЕНЈЕНА ГЕОДЕЗИЈА						1975-1990		
								ГОРИЦА ВОЈНОВИЋ	ФОТОГРАМЕТРИЈА			1978-1979					
								НАТАЛИЈА ВРАТУЉЕВИЋ-МАШИАНОВИЋ	ТЕХНИКА РАЧУНАЉА, ВИША ГЕОДЕЗИЈА						1979-		
								ВОЈИСЛАВ МИЛОВАНОВИЋ	КАРТОГРАФИЈА, МЕТОДЕ РЕПРОДУКЦИЈЕ КАРАТА						1979-		
								КРСТА ВРАЧАРИЋ	ГЕОДЕЗИЈА						1979-		
								ДУШАН ЈОКСИЋ	ФОТОГРАМЕТРИЈА, ДАЉИНСКА ДЕТЕКЦИЈА						1979-		
								РАДОВАН МРКИЋ	ГЕОДЕТСКА МЕТЕОРОЛОГИЈА, ПРЕЦИЗНА ГЕОДЕТСКА МЕРЕЊА						1979-		
								ДРАГОЉУБ СМИЉКОВИЋ	КАТАСТАР И РАДА ГЕОДЕТСКИХ ПЛАНОВА						1980-1994		
								БОГДАН БОГДАНОВИЋ	АГРАРНЕ ОПЕРАЦИЈЕ			1980-1990					
								ДЕЈАН КОВАЧЕВИЋ	ПРИМЕНЈЕНА ГЕОДЕЗИЈА, ИНЖЕНЈЕРСКО-ГЕОДЕТСКА МЕРЕЊА						1980-		
								МИРКО РАДУЛОВИЋ	ОРГАНИЗАЦИЈА И ЕКОНОМИКА ГЕОДЕТСКИХ РАДОВА						1981-		
								ОЛИГОРИЈЕ ПЕРОВИЋ	РАЧУН ИЗРАВЊАЊА 1, 2						1981-		
								СЛОБОДАН АШАНИН	ИНЖЕНЈЕРСКА ГЕОДЕЗИЈА						1987-		
								ДУШАН ТОМКОВИЋ	ТЕОРИЈА ГРЕШАКА				1987-1992				
								МАНОЈЛО МИЛАДИНОВИЋ	АГРАРНЕ ОПЕРАЦИЈЕ						1988-		
								ДРАГАН МИХАЈЛОВИЋ	ФОТОГРАМЕТРИЈА, АУТОМАТСКА ОБРАДА ПОДАТАКА						1992		
								ИВАН АЛЕКСИЋ	ГЕОДЕЗИЈА						1993		

Хронологија наставника и наставе из области геодезије

## Проф. инж. Милан Ј. Андоновић

### 1 Књиге, поглавља у књигама, преводи књига

- 1.1 **Основе рачуна вероватноће и теорија најмањих квадрата / М. Андоновић.** – Београд : Државна штампарија, 1886. – 263 с. – (Предавања на Великој школи)
- 1.2 **Облик и величина земље / М. Андоновић.** – Београд : Државна штампарија, 1886. – 34 с.
- 1.3 **Космографија са основним астрономским напоменама за више разреде средњих и учитељских школа / М. Андоновић.** – Београд : Државна штампарија, 1888. – XIX, 533 с.

\* Библиографски подаци за Катедра за геодетске дисциплине преузети су великим делом из *Геодетског библиографског приручника 1868-1960* Акима Миљанића, који је штампан латиницом. Сви подаци нису проверени па су могући пропусти што се тиче писма на ком је рад објављен.

- 1.4 **О облику и величини наше земље / М. Андоновић.** – Београд : Државна штампарија, 1889. – 46 с. – (Јавна предавања на Великој школи ; 6, 7)
- 1.5 **Нижа геодезија са особитим погледом на катастарски премер / М. Андоновић.** – Београд : Државна штампарија, 1890-1897. Део 1 : 1890. – X, 368 с. Део 2 : 1897. – Св. 1 с. XXI, 369-1390; Св. 2 с. VI, 1391-1641.
- 1.6 **О катастру / М. Андоновић.** – Београд : Штампарија Св. Николић, 1889. – 83 с.
- 1.7 **О космосу / М. Андоновић.** – Београд : Државна штампарија, 1889. – 30 с. – (Јавна предавања на Великој школи ; 2)
- 1.8 **Неколико речи о комасацији пољопривредних имања / М. Андоновић.** – Београд : Штампарија Тодора Наумовића и друга, 1900. – 15 с.

- 1.9 Јавно предавање о комасацији пољопривредних имања / М. Андоновић. – Београд : Српски краљевски двор, Књижара Мите Стајића, 1901. – 64 с.
- 1.10 Комасација пољопривредних имања и погрешни резултати г. Ј. М. Жујовићеве „Обломовке“ / М. Андоновић. – Београд : Просвета, 1901. – 64 с.
- 1.11 Комасација пољопривредних имања и погрешан реферат господину министру војном, или неоспорна корист од комасација већа је од 75 000 000 динара / М. Андоновић. – Београд : (б. и.), 1902. – 113 с. – (Привредна реформа).
- 1.12 Привредне реформе у вези са комасацијом пољопривредних имања и донесена резолуција на Седмом конгресу Српске земљорадничке задруге у Крушевцу // М. Андоновић. – Београд : Државна штампарија, 1903. – 30 с.
- 1.13 Carte ethnographique serbe avec les limites méridionales de la Vieille Serbie et celles de la Serbie du Tsar Douchan / М. Andonović. – 1903.
- 1.14 Катастар зиратног земљишта неопходно је потребан Србији. – Београд : (с. н.), 1905.
- 1.15 Утук на обавештење о радовима Географског одељења Главног Ђенералштаба / М. Андоновић. – Београд : Штампарија Љ. Ј. Бојовића, 1910. – 37 с.
- 1.16 О катастру Краљевине Србије / М. Андоновић. – Београд : Дело, 1912. – 71 с.
- 1.17 Македонски су Словени Срби : у одбрану оправданих српских права и интереса на Балкану / М. Андоновић. – Београд : Штампарија Наумовић и Стефановић, 1913. – 118 с.
- 1.18 Souvobor et Avala. Еропé serbe en 1914. / М. Andonović. – 1915.
- 1.19 Die Wahrheit über den österreich. Thronfolgermord in Sarajevo / М. Andonović. – 1915.
- 1.20 Unschuld des Königreichs Serbiens für den Weltkrieg, durch seine Feinde dargethan und bewiesen / М. Andonović. – 1916.
- 1.21 Le Royaume de Serbie envers l'abominable trahison bulgare / М. Andonović. – 1917.
- 1.22 Profesionalna nastava ili značaj zanatske škole u nas / М. Andonović. – Загреб : Штампарија С. Албрехт, 1920. – 18 с.
- 1.23 Нижа геодезија са особитим погледом на катастарски премемер / М. Андоновић. – 2. прегл. изд. – Београд : Геца Кон, 1924. – X, 368 с.

#### 4 Чланци у периодичним публикацијама

- 4.1 Мерење са прецизном челичном пантљиком / М. Андоновић // Српски технички лист. 1 (1892) 31.
- 4.2 Прослава тридесетогодишњице рада / М. Андоновић // Српски технички лист. 19 (1906) 145–146.

## Проф. инж. Драгомир М. Андоновић

### 1 Књиге, поглавља у књигама, преводи књига

- 1.1 Плаќање техничких послова / D. Andonović. – Загреб : Tiskara Narodnih novina, 1926. – 7 с.
- 1.2 Први Нацрт пројекта за закон о катастру / Д. Андоновић, М. Влајковић. – Београд : Мироточиви, 1926. – 16 с.
- 1.3 Закон о државном премемеру / Д. Андоновић. – Београд, 1926.
- 1.4 Катастар и баштинске књиге : катастар града Београда / Д. Андоновић. – Београд : Мироточиви, 1927. – 20 с.
- 1.5 Регулација и нивелација насеља и паркова у Краљевини СХС / Д. Андоновић. – Београд : Мироточиви, 1927. – 80 с.
- 1.6 Интернационални пројекцијски елипсоид / Д. Андоновић. – Београд, 1927.
- 1.7 Наша грунтовница / Д. Андоновић. – Београд, 1928.

- 1.8 Катастар и баштенске књиге у једно надлештво / Д. Андоновић. – Београд, 1928.

### 4 Чланци у периодичним публикацијама

- 4.1 Само неколико речи „о правој истини у Београдском катастру“ / Д. Андоновић // Геометарски гласник. (1927) 186–191.
- 4.2 Плаћање техничких радова / Д. Андоновић // Геометарски и геодетски гласник. (1932) 185–189.
- 4.3 Експозе о катастру Краљевине Србије 1918. године / Д. Андоновић // Геометарски и геодетски гласник. (1932) 215–295, 311–316.
- 4.4 Приказ о нижој геодезији од Јосифа Ђорђевића / Д. Андоновић // Инжињерски гласник. (1937) 176–181.

## Проф. инж. Иван С. Свишчев

### 1 Књиге, поглавља у књигама, преводи књига

- 1.1 Геодезија : часть II / И. Свишчев. – Београд : (б. и.), 1928. – 206 с.
- 1.2 Геодезија : часть I, II / И. Свишчев. – Земун : (б. и.), 1924. – 198 с.
- 1.3 Уравнивање триангулацији способном приближений / И. Свишчев. – Београд : (б. и.), 1926. – 114 с.

### 4 Чланци у периодичним публикацијама

- 4.1 Рачунање координата чворних тачака у полигонској мрежи / И. Свишчев // Геометарски и геодетски гласник. (1934) 136–151.

## Проф. инж. Милан П. Дражић

### 1 Књиге, поглавља у књигама, преводи књига

- 1.1 **Нижа геодезија** / М. Дражић. – Београд : Научна књига, 1948–1957. – 2 књ.  
Део I : инструменти и методи мерења, 1948. – 332 с.  
Део II : геодетска рачунања, 1957. – 316 с.
- 1.2 **Hütte : inženjerski priručnik** / prev. M. Dražić. – 27. prer. izd. – Beograd : Građevinska knjiga, 1956. – 2 knj. (1472 s.).
- 1.3 **Fotogrametrija** / М. Дражић. – Београд : Грађевинска књига, 1961–1965. – 2 књ. (376, 327 с.).

### 4 Чланци у периодичним публикацијама

- 4.1 **Пројекција новог катастарског премера у Југославији** / М. Дражић // Геометарски и геодетски гласник. 3, 4 (1928) 55, 101, 165; 2, 3 (1929) 80, 129.
- 4.2 **Катастар града Цириха** / М. Дражић // Геометарски и геодетски гласник. 1, 2, 3 (1930) 16, 89, 126.
- 4.3 **Aerofotogrametrija** / М. Дражић // Naša krila. (1930).
- 4.4 **Парцелација – деоба** / М. Дражић // Геометарски и геодетски гласник. 3 (1935) 156.
- 4.5 **Триангулација у Банату** / М. Дражић // Геометарски и геодетски гласник. 3 (1935) 165.
- 4.6 **Рачунање површина из координата** / М. Дражић // Геометарски и геодетски гласник. 2 (1937) 89.
- 4.7 **Картирање детаља на ивицама листа** / М. Дражић // Геометарски и геодетски гласник. 6 (1937) 356.

- 4.8 **Стереотопографски инструменти за картирање** / М. Дражић // Геометарски и геодетски гласник. 2, 4 (1938) 99, 210.
- 4.9 **У прилог реформе катастра** / М. Дражић // Геометарски и геодетски гласник. 5 (1938) 279.
- 4.10 **Reforma katastra** / М. Dražić // Geometarski i geodetski glasnik. 1, 3 (1939) 22, 135.
- 4.11 **Numeričko računanje površina parcela iz tahimetriskih podataka** / М. Dražić // Geometarski i geodetski glasnik. 4 (1939) 210.
- 4.12 **Испитивање једног новог поларног транспортера** / М. Дражић // Геометарски и геодетски гласник. 6 (1940) 392.
- 4.13 **Штампање топографског знака за међнике** / М. Дражић // Геометарски и геодетски гласник. 2 (1937) 210.
- 4.14 **Трошкови омеђавања** / М. Дражић // Геометарски и геодетски гласник. 6 (1937) 365.
- 4.15 **Још једанпут о рачунању површина из координата помоћу машине или потпуна механизација рачунања** / М. Дражић // Геометарски и геодетски гласник. 1 (1938) 28.
- 4.16 **Приказ брошуре : Маркштајн инг. Игњата о одређивању резултата при употреби логаритмара** / М. Дражић // Геометарски и геодетски гласник. 5 (1938) 300.
- 4.17 **Побољшање израде и умножавање планова** / М. Дражић // Геометарски и геодетски гласник. 2 (1929) 69.
- 4.18 **Којим редом треба уписивати детаљне тачке при рачунању површина** / М. Дражић // Геометарски и геодетски гласник. 3 (1939) 132.
- 4.19 **Картирање детаља на плановима у размери 1 : 2880** / М. Дражић // Геометарски и геодетски гласник. 5, 6 (1939) 265.
- 4.20 **Филм аерофотограмetriја** / М. Дражић // Геометарски и геодетски гласник. 6 (1940).

## Проф. инж. Никола Сергејевич Свечников

### 1 Књиге, поглавља у књигама, преводи књига

- 1.1 **Дозвољена одступања по правилницима о катастарском премеравању** / Н. Свечников, А. Костић. – Београд : (б. и.), 1930. – 47 с. – (Библиотека Геометар)
- 1.2 **Геодезија, тригонометријска, полигона и линијска мрежа** / Н. Свечников, А. Костић ... (и др.). – Београд : Штампариија „Меркур“, 1932. – 482 с.
- 1.3 **Геодезија : нивелман** / Н. Свечников, А. Костић. – Београд : Штампариија „Меркур“, 1936. – 512 с.
- 1.4 **Рачун изравњања : I део : теорија грешака** / Н. Свечников, А. Костић. – Београд : (б. и.), 1937. – 150 с. – (Библиотека Геометар ; 5)
- 1.5 **Геодезија : уџбеник за ученике I разреда средње геодетске школе** / Н. Свечников, И. Живковић, Д. Недељковић. – Београд : Комитет за средње стручне школе, 1948. – 268 с.
- 1.6 **Геодезија : уџбеник за ученике II разреда средње геодетске школе** / Н. Свечников, И. Живковић, Д. Недељковић. – Београд : Главна геодетска управа, 1949. – 370 с.
- 1.7 **Геодетске вежбе : уџбеник за ученике I разреда средње геодетске школе** / Н. Свечников, И. Живковић, Д. Недељковић. – Београд : Знање, 1950. – 47 с.

- 1.8 **Геодезија, тригонометријска мрежа нижих радова и тригонометријски нивелман : уџбеник за ученике геодетских средњетехничких школа** / Н. Свечников. – Београд : Главна геодетска управа, 1950. – 338 с.
- 1.9 **Рачун изравњања, теорија грешака и изравњање по методи најмањих квадрата : уџбеник за ученике геодетских средњетехничких школа** / Н. Свечников. – Београд : Главна геодетска управа, 1951. – 221 с.
- 1.10 **Геодезија :: основни појмови о инструментима, прибору и методама снимања** / Н. Свечников, И. Живковић, Д. Недељковић. – 2. изд. – Београд : Главна геодетска управа, 1951. – 210 с.
- 1.11 **Фотограметрија : основни појмови и контуро аероснимање** / Н. Свечников. – Београд : Савезна геодетска управа, 1953. – 205 с.
- 1.12 **Основни геодетски радови у ФНРЈ** / Н. Свечников. – Београд : Савезна геодетска управа, 1953. – 256 с.
- 1.13 **Виша геодезија** / Н. Свечников. – Београд : Савезна геодетска управа, 1953–1957. – 3 књ.  
Књига I : Земљин елипсоид и тригонометрија : теренски радови, 1953. – 343 с.  
Књига II : прецизна полигонометрија прецизни нивелман и

- нивелман високе тачности тригонометријски нивелман, 1955. – 317 с.  
**Књига III : одређивање димензија и облика Земље**, 1957. – 282 с.
- 1.14 **Нижа геодезија : I део / Н. Свечников, И. Живковић, Д. Недељковић.** – Београд : Геокарта, 1957. – 339 с.
- 1.15 **Der Aufbau des trigonometrischen Netzes der Stadt Beograd / N. Svečnikov.** – Београд : Savezna Geodetska uprava, 1960. – 33 с.
- 1.16 **Тригонометријска мрежа града Београда / Н. Свечников.** – Београд : Главна Геодетска управа, 1961. – 92 с.
- 1.17 **Градске геодетске мреже / Н. Свечников.** – Београд : Савезна геодетска управа, 1964. – 92 с.

## 2 Тезе

- 2.1 **Uputstvo za izvršenje naknadnih merenja na trigonometrijskoj mreži I reda : habilitacioni rad / N. Svečnikov.** – Београд, 1956. – 97 с.

## 3 Прилози у зборницима

- 3.1 **Radovi Savezne geodetske uprave na astronomsko-geodetskoj mreži / N. Svečnikov // Savezna geodetska uprava.** Београд, 1962. с. 94.
- 3.2 **Postavljanje normalnog repere – određivanje njegove apsolutne visine / N. Svečnikov // Savezna geodetska uprava.** Београд, 1962. – с. 74.
- 3.3 **Radovi SGU na lancu stepenskog merenja, položenom duž 22. meridijana / N. Svečnikov // Savezna geodetska uprava.** Београд, 1962. с. 36.

- 3.4 **Određivanje koeficijenta refrakcije iz obostranih visinskih razlika / N. Svečnikov // Savezna geodetska uprava.** Београд, 1962. с. 2–10.
- 3.5 **Transformacija geodetskih koordinata / N. Svečnikov // IV kongres GiG Jugoslavije: Osnovni geodetski radovi,** 1968. Сарајево. с. 33–78.
- 3.6 **Izravnjanje astronomsko-geodetske mreže i određivanje njenog apsolutnog položaja / N. Svečnikov // IV kongres GiG Jugoslavije: Osnovni geodetski radovi,** 1968. Сарајево. с. 33–78.

## 4 Чланци у периодичним публикацијама

- 4.1 **Шта је урађено до сада на новом катастарском премеру / Н. Свечников // Геодетски и геомтарски гласник.** 3 (1934) 107–115, 200–207.
- 4.2 **Ауторедукциони тахиметри са Хамеровим дијаграмом / Н. Свечников, А. Костић // Геодетски и геомтарски гласник.** 6 (1937); 1 (1938).
- 4.3 **О утицају неких чиниоца на тачност одређивања одстојања обичним тахиметром / Н. Свечников // Геодетски гласник.** 1–3 (1946) 21.
- 4.4 **Sistematska greška pri merenju uglova teodolitom Wild / N. Svečnikov // Geodetski list.** 6–8 (1947) 173–176.
- 4.5 **Швајцарска метода мерења хоризонталних углова (метода сектора) / Н. Свечников // Геодетска служба НР Србије.** 3–5. с. 9.
- 4.6 **Ocena tačnosti trigonometrijskih mreža viših redova / N. Svečnikov // Glasnik Glavne geodetske uprave.** 1 (1951).
- 4.7 **Prilog pitanju određivanja dozvoljenih odstupanja u poligonometrijskim mrežama / N. Svečnikov // Geodetski list** 10–12 (1961) 335–353.

## Проф. др инж. Никола Л. Цвејић

### 1 Књиге, поглавља у књигама, преводи књига

- 1.1 **Vodovodi : knjiga 1 / N. Cvejić.** – Zemun : Štamparija „Jugoslavija“, 1940. – 333 с.
- 1.2 **Пољопривредне мелиорације : општи део / Н. Цвејић.** – Београд : Научна књига, 1948. – 163 с.
- 1.3 **Геодезија / Н. Цвејић.** – Београд : Научна књига, 1954. – 347 с. Остала издања: 2. изд. 1962.
- 1.4 **Уређење атара / Н. Цвејић.** – Београд : Научна књига, 1953/54. – 73 с.

### 2 Тезе

- 2.1 **Uređenje atara u vezi sa melioracionim geodetskim i drugim radovima : doktorska disertacija / N. Cvejić.** – Београд, 1957. Универзитет у Београду, Грађевински факултет.

### 4 Чланци у периодичним публикацијама

- 4.1 **Odbrana od poplave jugoistočnog Srema / N. Cvejić // Vodoprivreda.** 4 (1953) 270–296.
- 4.2 **Уређење атара / Н. Цвејић // Геодетска служба НРС.** 4 (1953) 76.
- 4.3 **Agrarne operacije i unapređenje poljoprivrede / N. Cvejić // Geodetski list.** 10–12 (1959) 237–260.

## Проф. др инж. Бранислав М. Шеварлић

### 1 Књиге, поглавља у књигама, преводи књига

- 1.1 **Астрономија за ученике средњих школа / М. Набоков, Б. А. Воронцов-Вельяминов ; прев. Б. Шеварлић ... (и др.).** – Београд : Просвета, 1946. Остала издања : 1947, 1949.

- 1.2 **О планети на којој живимо / Б. Шеварлић.** – Београд : Просвета, 1947. – 87 с.
- 1.3 **У свету звезда / И. А. Лебедински ; прев. с руског Б. Шеварлић.** – Београд : Просвета, 1948. – 52 с.
- 1.4 **Шта прича зрак светлости / Б. А. Воронцов-Вельяминов; прев. с руског Б. Шеварлић.** – Београд : Просвета, 1948. – 41 с.

- 1.5 **Određivanje geografske širine Astronomske opservatorije metodom apsolutnih zenitnih daljina / V. Ševarlić, Z. Brkić.** – Beograd : Astronomska opservatorija, 1951. – (Publikacije Astronomske opservatorije ; 4).
  - 1.6 **Сферна и општа астрономија / К. А. Цветков, И. Ф. Полак ; прев. Б. Шеварлић.** – Београд : Научна књига, 1952. – 360 с.
  - 1.7 **Практична астрономија за студенте универзитета / С. М. Блашка ; прев. В. Шеварлић.** – Београд : Научна књига, 1952. -
  - 1.8 **Како је човек измерио време / Б. Шеварлић.** – Београд : Народна књига, 1952. – 71 с.
  - 1.9 **Логаритамске и нумеричке таблице на четири децимална места / Б. Шеварлић, М. Протић.** – Београд : Нолит, 1956. – 166 с.
  - 1.10 **Sur le problème de la variation des latitudes et du mouvement du poles de rotation à la surface de la Terre / V. Ševarlić.** – Beograd : Astronomska opservatorija, 1957. – (Publikacije Astronomske opservatorije ; 5). – 120 p.
  - 1.11 **Jedno putovanje kroz Sunčevu državu / V. Ševarlić.** – Beograd : Rad, 1960. – 44 s.
  - 1.12 **Određivanje geografske širine Astronomske opservatorije 1947-/ V. Ševarlić, P. Đurković, Z. Brkić.** – Beograd : Astronomska opservatorija, 1961. – (Publikacije Astronomske opservatorije ; 4)
  - 1.13 **Promene geografske širine Astronomske opservatorije u Beogradu od 1949. do 1957 / V. Ševarlić.** – Beograd : Astronomska opservatorija, 1961. – (Publikacije Astronomske opservatorije ; 8). – 218 s.
  - 1.14 **Geodetska astronomija : 1 / V. Ševarlić, Z. Brkić.** – Beograd : Građevinska knjiga.
  - 1.15 **Положај небеског тела : 1 / Б. Шеварлић, З. Бркић.** – Београд : Грађевинска књига, 1963. – 266 с.
  - 1.16 **Пuteви saznanja o vasioni / V. Ševarlić.** – Beograd : Mlado pokolenje, 1967. – 177 s.
  - 1.17 **Астрономија за IV разред гимназије природно-математичког смера / Б. А. Воронцов-Вельамонов ; прев. с руског Б. Шеварлић, С. Сацаков.** – Београд : Завод за издавање уџбеника, 1969. – 171 с.  
Остала издања: 2. изд. 1970, 3. изд. 1972, 4. изд. 1973, 5. изд. 1974.
  - 1.18 **Opšta astronomija : osnove klasičnih astronomskih disciplina / V. Ševarlić, Z. Brkić.** – Beograd : Naučna knjiga : 1971. – 600 s.  
Ostala izdanja: 2. izd. 1981.
  - 1.19 **Астрономија за IV разред гимназије природно-математичког смера / Б. Шеварлић, М. Вукићевић-Карабин, С. Сацаков.** – Београд : Завод за уџбенике и наставна средства, 1975. – 195 с.
  - 1.20 **Astronomija za IV razred / V. Ševarlić.** – Beograd : Naučna knjiga, 1980. – 167 s.
- ## 2 Тезе
- 2.1 **Prilog ispitivanju promena geografske širine : doktorska disertacija / V. Ševarlić.** – Beograd : Astronomska opservatorija, 1961. – 121 s. 32 priloga. – (Publikacije Astronomske opservatorije ; 9) Univerzitet u Beogradu, Građevinski fakultet.
  - 2.2 **Ispitivanje horizontalnog kruga Wildovog preciznog teodolita T3 : habilitacioni rad / V. Ševarlić.**  
Objavljeno u Zborniku Geodetskog instituta. 1 (1958) 7–31.
- ## 3 Прилози у зборницима
- 3.1 **Problem promena astronomskih širina / V. Ševarlić // Zbornik Građevinskog fakulteta.** 1956.
  - 3.2 **Harmonijska analiza opažanih promena geografske širine Beograda od 1949.0–1957.0 / V. Ševarlić // Zbornik Geodetskog instituta.** 1959. br. 2. s. 17–47.
  - 3.3 **Jedna metoda za računanje polhodiје iz opažanja samo na jednoj stanici / V. Ševarlić // Zbornik Geodetskog instituta.** 1959. br. 2. s. 79–89.
  - 3.4 **Ispitivanje uticaja zenitne refrakcije na promenu geografske širine Beograda / V. Ševarlić // Zbornik Geodetskog instituta.** 1960. br. 3. s. 54–66.
  - 3.5 **Uticaj zenitske refrakcije na promene geografske širine / V. Ševarlić // Kongres Saveza matematičara, fizičara i astronoma FNRJ, septembar 1960.**
  - 3.6 **Uticaj brzine i pravca vetra na promene geografske širine / V. Ševarlić // Zbornik Geodetskog instituta.** 1960. s. 66–81.
  - 3.7 **Jedna metoda za određivanje koordinata Zemljinog rotacionog pola iz posmatranja samo na jednoj stanici / V. Ševarlić // Zbornik Geodetskog instituta,** 1961.
  - 3.8 **Како су измерене даљине небеских тела / Б. Шеварлић // Велике похе у развоју астрономије,** 1974. с. 65–87.
- ## 4 Чланци у периодичним публикацијама
- 4.1 **Orbites circularies des petites planètes / V. Ševarlić // Bulletin de l'Observatoire astronomique.** 2 : 5–6 (1937) 26–30.
  - 4.2 **Tables d'interpolation pour les éphémérides approchées des petites planètes / V. Ševarlić // Bulletin de l'Observatoire astronomique.** 3 : 12 (1938) 45.
  - 4.3 **Observations méridiennes à l'instrument des passages / V. Ševarlić // Bulletin de l'Observatoire Astronomique.** 3–4 : 11–12 (1940) 11–29.
  - 4.4 **Réductions des observations méridiennes par la formule de Mazer transformée pour les latitudes voisines de 45° / V. Ševarlić // Bulletin de l'Observatoire astronomique.** 1–2 (1941) 10.
  - 4.5 **Observations photographiques des petites planètes – positions précises au réflecteur de 200 mm / V. Ševarlić, Z. Brkić // Bulletin de l'Observatoire astronomique.** 8 (1941) 12.
  - 4.6 **Оdređeni precizni položaji niza planetoida i kometa / V. Ševarlić // Zirkular des Astronomischen Rechen-Institut; Beobachtungs Zirkular der Astronomischen Nachrichten.** (1941–1944).
  - 4.7 **Observations de l'activité des taches solaires en 1943. et 1944. / V. Ševarlić, M. Protić // Bulletin de l'Observatoire astronomique.** 8–13 (1943–1948) 14–26.
  - 4.8 **Ispitivanje hronografa sa 5 pera Astronomske opservatorije / Z. Brkić, V. Ševarlić // Astronomska i meteorološka saopštenja.** 4 (1946).
  - 4.9 **Longituda Astronomske opservatorije. Izvođenje polazne vrednosti / Z. Brkić, V. Ševarlić // Astronomska i meteorološka saopštenja.** 3 (1946) 10–15.
  - 4.10 **O jednom novom uredaju za održavanje stalne temperature u časovnoj kabini Astronomske opservatorije / Lj. Paunović, V. Ševarlić // Astronomska i meteorološka saopštenja.** 5 (1947) 9–13.
  - 4.11 **Progresivna greška mikrometarskog zavrtanja zenit-teleskopa Astronomske opservatorije u Beogradu / P. Đurković, Z. Brkić, V. Ševarlić // Astronomska i meteorološka saopštenja.** 6 (1948) 1–21.

- 4.12 O upotrebi zenitskih serija pri određivanju vremena iz meridijanskih prolaza zvezda / Z. Brkić, B. Ševarlić // Astronomska i meteorološka saopštenja. 6 (1948) 27–30.
- 4.13 Lična odstupanja pri posmatranju meridijanskih prolaza zvezda / Z. Brkić, B. Ševarlić // Astronomska i meteorološka saopštenja. 7 (1950) 1–19.
- 4.14 Observations photographiques de la comète 1942. g. / B. Ševarlić, Z. Brkić // Bulletin de l'Observatoire astronomique. 8–13 (1943–1948) 12–13.
- 4.15 Meridijanska posmatranja u 1945, 1946 i 1947 / B. Ševarlić, P. Đurković, Z. Brkić // Bilten Astronomske opservatorije. 8–13 (1943–1948) 27, 39, 58.
- 4.16 Observations de l'éclipse totale de Lune du 19. XII 1945. / B. Ševarlić // Bulletin de l'Observatoire astronomique de Belgrade. 8–13 (1943–1948) 29–31.
- 4.17 Observations photographiques des petites planètes / B. Ševarlić, Z. Brkić // Bulletin de l'Observatoire astronomique de Belgrade. 8–13 (1943–1948) 8–10.
- 4.18 Meridijanska i časovna služba / B. Ševarlić, Z. Brkić // Bilten Astronomske opservatorije. 14 (1949) 2.
- 4.19 Meridijanska posmatranja u 1949. godini / B. Ševarlić, P. Đurković, Z. Brkić // Bilten Astronomske opservatorije. 14 (1949) 3, 25, 43, 57.
- 4.20 Observations à la lunette zénithale du Service de la variation de latitude / B. Ševarlić, P. Đurković, Z. Brkić // Bulletin de l'Observatoire astronomique. 14 (1949) 6, 26, 44, 58.
- 4.21 Rezultati posmatranja mesečeva pomračenja od 7. X 1949. god. / B. Ševarlić // Bilten Astronomske opservatorije. 14 (1949) 66.
- 4.22 Observations des occultations d'étoiles par la Lune en 1949. / B. Ševarlić // Bulletin de l'Observatoire astronomique. 14 (1949) 36, 63.
- 4.23 Observations méridiennes / B. Ševarlić, P. Đurković, Z. Brkić // Bulletin de l'Observatoire astronomique. 14 (1949) 3–25, 43–57.
- 4.24 Resultats d'observation de l'éclipse totale de la Lune / B. Ševarlić // Bulletin de l'Observatoire astronomique. 14 (1949) 66.
- 4.25 Observations d'occultations des étoiles par la Lune / B. Ševarlić // Bulletin de l'Observatoire astronomique. 14 (1949) 36–63.
- 4.26 Zašto i kako treba predavati astronomiju u srednjoj školi / B. Ševarlić // Savremena škola. (1949).
- 4.27 O praktičnom radu u srednjoškolskoj nastavi astronomije / B. Ševarlić // Nastava matematike i fizike u srednjoj školi. (1949).
- 4.28 Lična odstupanja pri posmatranju meridijanskih prolaza zvezda / B. Ševarlić, Z. Brkić // Astronomska i meteorološka saopštenja. 7 (1950).
- 4.29 Observations de l'éclipse totale de la Lune du 26. 12. 1950. / B. Ševarlić // Bulletin de l'Observatoire astronomique. 15 (1950) 48.
- 4.30 Observations méridiennes en 1950. / B. Ševarlić, P. Đurković, Z. Brkić // Bulletin de l'Observatoire astronomique. 15 (1950) 1, 27, 39.
- 4.31 Observations à la lunette zénithale en 1950. / B. Ševarlić, P. Đurković, Z. Brkić // Bulletin de l'Observatoire astronomique. 15 (1950) 2, 12, 28, 40.
- 4.32 Observations faites avec l'instrument universel / B. Ševarlić, Z. Brkić // Bulletin de l'Observatoire astronomique. 15 (1950) 43.
- 4.33 Observations à la lunette zénithale en 1951. / B. Ševarlić, Z. Brkić // Bulletin de l'Observatoire astronomique. 1–4 (1951) 10.
- 4.34 Observations à la lunette zénithale en 1952. / B. Ševarlić, Lj. Mitić, Z. Petrović // Bulletin de l'Observatoire astronomique. 1–2, 3–4 (1952) 2, 36.
- 4.35 Observations à la lunette zénithale en 1953. / B. Ševarlić, Z. Petrović, D. Šaletić // Bulletin de l'Observatoire astronomique. 1–2 (1953) 7.
- 4.36 Déterminations de l'heure en 1954. / B. Ševarlić, Z. Brkić, Lj. Mitić // Bulletin de l'Observatoire astronomique. 1 (1954) 2.
- 4.37 Observations à la lunette zénithale en 1954. / B. Ševarlić, Z. Petrović, D. Šaletić, R. Vojčić // Bulletin de l'Observatoire astronomique. 1, 2, 3 (1954) 3, 4, 3.
- 4.38 Détermination de la latitude de l'Observatoire avec un astrolabe à prisme / B. Ševarlić, R. Vojčić // Bulletin de l'Observatoire astronomique. 1 (1954) 56.
- 4.39 Occultations des étoiles par la Lune observées en 1954. / B. Ševarlić // Bulletin de l'Observatoire astronomique. 3 (1954) 9.
- 4.40 Observations à la lunette zénithale en 1955. / B. Ševarlić, Đ. Teleki, V. Milovanović // Bulletin de l'Observatoire astronomique. 1–2, 3–4 (1955) 7, 4.
- 4.41 Examen des erreurs à longue période et accidentelles du cercle horizontal de l'instrument universel Bamberg No79732 / B. Ševarlić, V. Milovanović // Bulletin de l'Observatoire astronomique. 1–2 (1955) 16.
- 4.42 Observations à la lunette zénithale en 1956. / B. Ševarlić, Đ. Teleki, V. Milovanović // Bulletin de l'Observatoire astronomique. 1–2, 3–4 (1956) 3, 3.
- 4.43 Observations à la lunette zénithale en 1957. / B. Ševarlić, Đ. Teleki // Bulletin de l'Observatoire astronomique. 1–2, 3–4 (1957) 2, 3.
- 4.44 Occultations d'étoiles par la Lune en 1957. / B. Ševarlić, Đ. Teleki, D. Šaletić // Bulletin de l'Observatoire astronomique. 22 : 3–4 (1957) 4.
- 4.45 Elementi kružnih putanja malih planeta / B. Ševarlić // Bilten Astronomske opservatorije. 2 : 5–6 (1957) 26–30.
- 4.46 L'amélioration de la latitude moyenne de l'Observatoire déterminée en 1947. / B. Ševarlić, Đ. Teleki // Bulletin de l'Observatoire astronomique. 22 : 3–4 (1957) 120.
- 4.47 Od Galilejeva durbina do velikih refraktora devetnaestog stoleća / B. Ševarlić // Institut „Ruđer Bošković“. (1957)
- 4.48 Od velikih refraktora devetnaestog stoleća do radioteleskopa XIX stoleća / B. Ševarlić // Institut „Ruđer Bošković“. (1957) 201–218.
- 4.49 Observations à la lunette zénithale en 1958. / B. Ševarlić, Đ. Teleki, D. Šaletić, V. Milovanović // Bulletin de l'Observatoire astronomique. 1–2, 3–4 (1958) 2, 2.
- 4.50 Sur les paraxes moyennes des étoiles du Service de latitude / B. Ševarlić // Bulletin de l'Observatoire astronomique. 1–2 (1958) 10.
- 4.51 Observations à la lunette zénithale en 1959. / B. Ševarlić, Đ. Teleki, M. Đokić // Bulletin de l'Observatoire astronomique. 1–2 (1959) 2.
- 4.52 La détermination de la constante d'aberration des variations observées de la latitude de l'Observatoire de Belgrade / B. Ševarlić // Bulletin de l'Observatoire astronomique. 3–4 (1959) 32.
- 4.53 Le projet d'un nouveau programme pour le Service de latitude de l'Observatoire / B. Ševarlić, Đ. Teleki // Bulletin de l'Observatoire astronomique. 3–4 (1959) 19.
- 4.54 Le programme de détermination de déclinaisons de 36 étoiles à la lunette zénithale / B. Ševarlić, Đ. Teleki // Bulletin de l'Observatoire astronomique. 3–4 (1959) 27.
- 4.55 La comparaison de l'ancien et du nouveau programme du service de latitude de l'Observatoire d'après les observations simultanées faites en 1960. / B. Ševarlić, Đ. Teleki // Bulletin de l'Observatoire astronomique. 25 : 3 (1963) 73–86.



## Проф. инж. Илија Ж. Живковић

### 1 Књиге, поглавља у књигама, преводи књига

- 1.1 **Инструменти за израду планова и рачунање површина / И. Живковић, Б. Живанчевић.** – Београд, 1933. – 110 с.
- 1.2 **Геодезија : уџбеник за I разред геодетске школе / И. Живковић, Н. Свечников, Д. Недељковић.** – Београд, 1948. – 268 с.
- 1.3 **Геодезија : уџбеник за II разред геодетске школе / И. Живковић, Н. Свечников, Д. Недељковић.** – Београд : Главна геодетска управа при Влади ФНРЈ, 1949. – 370 с.
- 1.4 **Геодетски планови и справе за њихову употребу : уџбеник за II и III разред геодетске школе / И. Живковић.** – Београд : Комитет за средње стручне школе Владе НРС, 1949. – 164 с.
- 1.5 **Геодетске вежбе : уџбеник за I разред геодетске школе / И. Живковић, Н. Свечников, Д. Недељковић.** – Београд : Знање, 1950. – 47 с.
- 1.6 **Геодезија / И. Живковић, Н. Свечников, Д. Недељковић.** – Београд, 1951. – 210 с.
- 1.7 **Геодезија : рељеф, ауторедукциона тахиметрија, прецизна тахиметрија, прецизна полигонометрија / И. Живковић, М. Митић, Д. Недељковић.** – Београд : Савезна геодетска управа, 1953. – 176 с.
- 1.8 **Геодезија I : уџбеник за грађевинске средњо-техничке школе / И. Живковић, Д. Недељковић.** – Београд : Грађевинска књига, 1956. – 158 с.
- 1.9 **Geodezija II : udžbenik za građevinske srednjo-tehničke škole / I. Živković, D. Nedeljković.** – Beograd : Građevinska knjiga, 1956. – 158 s.
- 1.10 **Geodezija III : udžbenik za građevinske srednjo-tehničke škole / I. Živković, D. Nedeljković.** – Beograd : Građevinska knjiga, 1956. – 140 s.
- 1.11 **Ниска геодезија : I део / И. Живковић, Н. Свечников, Д. Недељковић.** – Београд, 1957. – 339 с.
- 1.12 **Geodezija I : udžbenik za srednje građevinske tehničke škole / I. Živković.** – 2. izd. – Beograd, 1959. – 132 s.
- 1.13 **Geodezija II : udžbenik za građevinske srednje tehničke škole / I. Živković.** – 2. izd. – Beograd, 1959. – 160 s.
- 1.14 **Geodezija III : udžbenik za građevinske srednje tehničke škole / I. Živković.** – 2. izd. – Beograd, 1959. – 130 s.
- 1.15 **Geodezija I : udžbenik za II razred građevinske tehničke škole / D. Nedeljković, I. Živković.** – 3. izd. – Beograd : Zavod za izdavanje udžbenika, 1962. – 138 s. Ostala izdanja: 5. izd. 1969.
- 1.16 **Geodezija II : udžbenik za III razred građevinske tehničke škole / I. Živković, D. Nedeljković.** – 3. izd. – Beograd : Zavod za izdavanje udžbenika, 1962. – 164 s. Ostala izdanja: 4. izd. 1966.
- 1.17 **Geodezija III / I. Živković.** – 3. izd. – Beograd : Zavod za izdavanje udžbenika, 1963. – 144 s. Ostala izdanja: 4. izd. 1967.
- 1.18 **Topografski planovi / I. Živković.** – Beograd : Zavod za izdavanje udžbenika SRS, 1965. – 219 s.
- 1.19 **Niža geodezija : deo I / I. Živković.** – Beograd : Zavod za izdavanje udžbenika SRS, 1967. – 389 s.
- 1.20 **Katastar zemljišta / I. Živković.** – Beograd : Grafički zavod, 1970. – 156 s.
- 1.21 **Geodezija : udžbenik za III razred građevinske tehničke škole / I. Živković.** – Beograd : Zavod za udžbenike i nastavna sredstva, 1972. – 154 ss. Ostala izdanja: 2. izd. 1975.
- 1.22 **Geodezija : udžbenik za IV razred građevinske tehničke škole / I. Živković.** – Beograd : Zavod za udžbenike i nastavna sredstva, 1972. – 142 ss.
- 1.23 **Topografski i planovi / I. Živković.** – Beograd : Naučna knjiga, 1975. – 212 s. Ostala izdanja: 1978, 1979, 1983, 1987.
- 1.24 **Geodezija I / I. Živković.** – Beograd : Građevinska knjiga, 1976. – 377 s.
- 1.25 **Geodezija za IV razred građevinske tehničke škole / I. Živković.** – 2. izd. – Beograd : Zavod za udžbenike i nastavna sredstva, 1978. – 141 s.
- 1.26 **Geodezija / I. Živković, M. Ignjatović.** – Beograd : Građevinska knjiga, 1978. – 325 s.
- 1.27 **Geodezija : (del I, II / I. Živković ; prev. Ana Panovska.** – Skopje : Prosvetno delo, 1983. – 2 knj. (232, 219 s.).

### 4 Чланци у периодичним публикацијама

- 4.1 **Распоред особља на детаљном премеру 1938/39 / И. Живковић // Геометарски и геодетски гласник.** (1938) 32–33.
- 4.2 **Geodetska srednja tehnička škola u NR Srbiji / I. Živković // Geodetski list.** ((1948) 48–52.
- 4.3 **Geodezija od inž. Nikole Cvejića / I. Živković // Geodetski list.** (1954) 293.
- 4.4 **Nešto o stručnim knjigama / I. Živković // Geodetski list.** (1954) 85–86.
- 4.5 **Planovi i karte za potrebe privrede / I. Živković // Geodetski list.** (1961) 175–1183.
- 4.6 **Nastavni program geodezije na Građevinskom fakultetu / I. Živković // Geodetski list.** (1962) 183–186.
- 4.7 **Beleške sa geodetskog odeljenja Građevinskog fakulteta u Beogradu iz školske 1962/63. / I. Živković // Geodetski list.** (1963) 400–401.
- 4.8 **Geodetski tehnički propisi / I. Živković // Geodetski list.** 10–12 (1966) 187–1190.
- 4.9 **Прва реч / ИИ. Живковић // Геодетска служба.** 1 (1971) 5–8.
- 4.10 **Саветовање о одржавању премера и катастра земљишта / И. Живковић // Геодетска служба.** 1 (1971) 59–78.
- 4.11 **О премерима грађевинског реона Скопља / И. Живковић // Геодетска служба.** 3 (1972) 50–56.
- 4.12 **Саветовање о аутоматизацији у геодезији / И. Живковић // Геодетска служба.** 4 (1972) 35–44.
- 4.13 **Прва применена аерофотограметрије за цивилне потребе у Југославији / ИИ. Живковић // Геодетска служба.** 4 (1972) 57–62.
- 4.14 **Саветовање о снимању, евиденцији и катастру подземних комуналних воодова и других уређаја и објеката / И. Живковић // Геодетска служба.** 6 (1973) 55–61.
- 4.15 **Картографија у просторном планирању / И. Живковић // Геодетска служба.** 7 (1973) 82.
- 4.16 **Саветовање о инжењерској геодезији / И. Живковић // Геодетска служба.** 9 (1974) 55–62.

- 4.17 Пети конгрес Савеза геодетских инжењера и геометара Југославије / И. Живковић // Геодетска служба. 13 (1975) 61–82.
- 4.18 Када су и на који начин извршени геодетски радови на прузи Београд–Бар / И. Живковић // Геодетска служба. 17 (1977) 74–75.

## Проф. др инж. Миодраг В. Јовановић

### 1 Књиге, поглавља у књигама, преводи књига

- 1.1 *Elementi teorije verovatnoće i matematičke statistike* / М. Јовановић. – Београд : Грађевински факултет, 1971. – 145 s.
- 1.2 *Раčун изравнања 2* / М. Јовановић. – Београд : Грађевински факултет, 1974. – 109 s.
- 1.3 *Раčун изравнања 2* / М. Јовановић. – Београд : Грађевински факултет, 1978. – 150 s.

### 2 Тезе

- 2.1 *Gradska trigonometrijska mreža : prilog novim shvatanjima o razvijanju i izravnavanju gradskih trigonometrijskih mreža i ocena njihove tačnosti : doktorska disertacija* / М. Јовановић. – Београд : Geokarta, 1963. – 157 s.  
Универзитет у Београду, Грађевински факултет.

### 3 Прилози у зборницима

- 3.1 *Градске тргонометријске мреже (са освртом на пројекат новог правилника)* / М. Јовановић // Зборник Геодетског института. Београд, 1958. бр. 1. с. 31–49.
- 3.2 *Изравнање тригонометријске мреже по правцима и угловима* / М. Јовановић // Зборник Геодетског института. Београд, 1960. бр. 3. с. 14–41.
- 3.3 *Положајна грешка тригонометријске тачке* / М. Јовановић // Зборник Геодетског института. Београд, 1960. бр. 3. с. 41–54.

- 3.4 *Мерење хоризонталних углова у градским тригонометријским мрежама* / М. Јовановић // Зборник Геодетског института. Београд, 1964. бр. 5. с. 5–39.
- 3.5 *Комасација као фактор савременог уређења сеоског атара* / М. Јовановић // Зборник Геодетског института. Београд, 1973. бр. 14. с. 5–13.
- 3.6 *Карактеристике новог „Закона о комасацији и арондацији“ САП Војводине* / М. Јовановић // Зборник Геодетског института. Београд, 1973. бр. 14. с. 3–17.
- 3.7 *Nove gradske geodetske mreže* / М. Јовановић, V. Džeparoski, S. Tanasković // Simpozijum o osnovnim geodetskim radovima u Jugoslaviji, 1976. s. 286–300.

### 4 Чланци у периодичним публикацијама

- 4.1 *Geodetske metode za ustanovljavanje pomeranja tla usled zemljotresa u Skoplju* / М. Јовановић // Tehnika. Jubilarno izdanje. (1965) 1–13.
- 4.2 *Изравнање тригонометријске мреже са мереним дужинама страна* / М. Јовановић // Геодетска служба. 1 (1971) 9–16.
- 4.3 *Условно изравнање тригонометријске мреже у којој су измерене дужине страна* / М. Јовановић // Геодетска служба. 5 (1973) 5–15.
- 4.4 *Изравнање тригонометријске мреже у којој су измерене дужине страна и углови* / М. Јовановић // Геодетска служба. 9 (1974) 5–10.

## Проф. др инж. Александар Живковић

### 1 Књиге, поглавља у књигама, преводи књига

- 1.1 *Теорија потенцијала и њена примена код решавања неких задатака из теорије облика Земље* / А. Живковић. – Београд : Републичка заједница науке Србије, 1978. – 95 с.
- 1.2 *Виша геодезија* / А. Живковић. – Београд : Грађевинска књига, 1972. – 319 с.

### 2 Тезе

- 2.1 *Entwurf eines wissenschaftlichen Dreiecks- und Hohennetzes für Jugoslawien : Dissertation* / А. Живковић. – Bonn, 1962. – 120 S.  
Rheinische Friedrich Wilhelms Universität.

### 3 Прилози у зборницима

- 3.1 *Teorijske osnove državnog premera* / А. Живковић // Zbornik radova Geodetskog instituta. Beograd, 1964. br. 5. s. 81–85.
- 3.2 *Osnovna površina i vrsta projekcije mreže* / А. Живковић // Zbornik radova Geodetskog instituta. Beograd, 1965. br. 6. s. 21–25.
- 3.3 *Određivanje orijentacije mreže i položaja elipsoida* / А. Живковић // Zbornik radova Geodetskog instituta. Beograd, 1965. br. 6. s. 25–29.
- 3.4 *Određivanje odstupanja vertikalna i elipsoidne visine* / А. Живковић // Zbornik radova Geodetskog instituta. Beograd, 1965. br. 6. s. 29–33.
- 3.5 *Izbor neelipsoidnog visinskog sistema* / А. Живковић // Zbornik radova Geodetskog instituta. Beograd, 1965. br. 6. s. 33–35.
- 3.6 *Predlozi i sugestije u vezi predstojećih radova na mreži nivelmana visoke tačnosti u SFRJ* / А. Живковић // Savetovanje o mreži ni-

- velmana visoke tačnosti – Savezna geodetska uprava, 1967. s. 156–170.
- 3.7 **Veštački Zemljini sateliti i njihova primena u geodeziji / А. Живковић // Savezni savet za koordinaciju naučnih delatnosti, 1968. Београд. с. 1–9.**
  - 3.8 **Морфолошка анализа методе Рице-а и Ермеева / А. Живковић // Зборник радова Геодетског института. Београд, 1968. бр. 9. с. 3–10.**
  - 3.9 **Венинг-Мајнесова формула за одређивање одступања вертикала / А. Живковић // Зборник Геодетског института. Београд, 1971. бр. 12. с. 5–15.**
  - 3.10 **Рачунање одступања вертикала за блиске, средње и удаљене зоне / А. Живковић // Зборник Геодетског института. Београд, 1971. бр. 12. с. 15–27.**
  - 3.11 **Рачунање одступања вертикала у централној зони / А. Живковић // Зборник Геодетског института. Београд, 1971. бр. 12. с. 27–45.**
  - 3.12 **Лапласова једначина / А. Живковић // Зборник Геодетског института. Београд, 1972. бр. 13. с. 5–21.**
  - 3.13 **Ортогоналност сферних функција / А. Живковић // Зборник Геодетског института. Београд, 1972. бр. 13. с. 21–39.**
  - 3.14 **Примена сферних функција код решавања неких фундаменталних задатака из области Теорије облика Земље / А. Живковић // Зборник Геодетског института. Београд, 1972. бр. 13. с. 39–50.**
  - 3.15 **Једначине поправака опажања у сателитским мрежама / А. Живковић // Зборник Геодетског института. Београд, 1980. бр. 19. с. 54–98.**
  - 3.16 **Предлог идејног пројекта за Доплерску мрежу тачака у СФРЈ / А. Живковић // Зборник Геодетског института. Београд, 1980. бр. 19. с. 98–113.**
  - 3.17 **Модел једне савремене опажачке сателитске станице и њена активност на пољу решавања фундаменталних задатака савремене геодезије / А. Живковић // Зборник Геодетског института. Београд, 1983. бр. 21. с. 2–163.**
  - 3.18 **Студија о стању досадашњих радова на астрогеодетској мрежи СФРЈ са предлогом мера за даље радове / А. Живковић // Зборник Геодетског института. Београд, 1984. бр. 23. с. 64–89, 94–97.**
  - 3.19 **Предлог идејног пројекта за изградњу савремене фундаменталне опажачке сателитске станице у СФР Југославији / А. Живковић // Зборник Геодетског института. Београд, 1983. бр. 21. с. 164–194.**
  - 3.20 **Модификована верзија пројекта за Доплерску мрежу тачака у СФР Југославији / А. Живковић // Зборник Геодетског института. Београд, 1983. бр. 21. с. 195–206.**
  - 3.21 **Osnovni geodetski radovi / А. Живковић // VI kongres geodetskih inženjera i geometara Jugoslavije, 1986. Београд. с. 101–113.**
  - 3.22 **Osnovni geodetski radovi u SFRJ / А. Живковић // Savetovanje: Osnovni geodetski radovi i oprema za njihovo izvođenje, 1987. Struga. с. 23–35.**
  - 3.23 **Stanje i problemi Astrogeodetske mreže Jugoslavije / А. Живковић // Savetovanje: Osnovni geodetski radovi i oprema za njihovo izvođenje, 1987. Struga. с. 143–151.**
  - 3.24 **Savremene kosmičke tehnologije u astrogeonaukama / А. Живковић // XIV jugoslovenski simpozijum o merenjima i mernoj opremi. JUKEM 90, 1990. Sarajevo. с. XXXIII-L.**
  - 3.25 **Nastajanje i razvoj geodetske delatnosti u Srbiji / А. Живковић // Savetovanje: Putevi srpskog inženjerstva tokom XIX veka – Srpska akademija nauka i umetnosti, 1994. Београд. с. 28–42.**
  - 3.26 **Značaj i primena astronomskog podatka u geodeziji / А. Живковић // Istraživanja u astronomiji I. Publikacije Astronomске opservatorije u Beogradu. Београд, 1995. с. 167–190.**

#### 4 Чланци у периодичним публикацијама

- 4.1 **Razvoj metoda astronomsko-gravimetrijskog nivelmana / А. Живковић // Geodetski list. 10 (1966) 10–12.**

## Проф. др инж. Крунислав К. Михаиловић

### 1 Књиге, поглавља у књигама, преводи књига

- 1.1 **Teorija izravnjanja i ocena tačnosti korelativno zavisnih veličina / К. Mihailović. – Београд : Грађевински факултет, 1969. – 216 s.**
- 1.2 **Geodezija II : deo I, II / К. Mihailović. – Београд : Грађевинска књига : Научна књига, 1974. – 2 knj. – (520, 454 s.). Ostala izdanja: 2. izd. 1978, 3. izd. 1987.**
- 1.3 **Geodezija I za geodetsku školu / К. Mihailović, К. Vračarić. – Београд : Zavod za udžbenike i nastavna sredstva, 1980. – 297 s. Ostala izdanja: 1981.**
- 1.4 **Račun izravnjanja I / К. Mihailović. – Београд : Грађевински факултет, 1981. – 257 s. Ostala izdanja: 1987.**
- 1.5 **Geodezija I / К. Mihailović, К. Vračarić. – Београд : Грађевински факултет, 1981. – 910 s. Ostala izdanja: 1984, 1986, 1989.**
- 1.6 **Geodezija II za geodetsku školu / К. Mihailović, Ђ. Lazić, Ї. Apostolski. – Београд : Zavod za udžbenike i nastavna sredstva, 1981. – 230 s.**
- 1.7 **Geodezija III / К. Mihailović, К. Vračarić. – Београд : Научна књига, 1985. – 477 s.**
- 1.8 **Geodetska merenja i računanja : praktikum / К. Mihailović, К. Vračarić, Ђ. Lazić. – Београд : Zavod za udžbenike i nastavna sredstva, 1988. – 318 s. Ostala izdanja: 1996.**
- 1.9 **Geodezija za prvi i drugi razred geodetske struke / К. Mihailović, К. Vračarić, Ђ. Lazić. – Београд : Zavod za udžbenike i nastavna sredstva, 1987. – 250 s. Ostala izdanja: 1989.**
- 1.10 **Geodezija za treći i četvrti razred geodetske struke / К. Mihailović, К. Vračarić, Ђ. Lazić. – Београд : Zavod za udžbenike i nastavna sredstva, 1989. – 357 s. Ostala izdanja: 1996.**
- 1.11 **Geodezija : izravnjanje geodetskih mreža / К. Mihailović. – Београд : Научна књига, 1992. – 556 s.**
- 1.12 **Geodezija / К. Mihailović, Ђ. Lazić. – Београд : Zavod za kartografiju „Geokarta“, 1992. – 315 s.**

- 1.13 Deformaciona analiza geodetskih mreža / К. Mihailović, I. Aleksić. – Beograd : Građevinski fakultet, 1994. – 237 s.

## 2 Тезе

- 2.1 Ocena tačnosti u triangulaciji i poligonometriji : doktorska disertacija / К. Mihailović. – Beograd, 1965.  
Univerzitet u Beogradu, Građevinski fakultet.

## 3 Прилози у зборницима

- 3.1 Утицај грешака датих величина на положај тригонометријске тачке одређене методом пресецања назад / К. Михаиловић // Зборник Геодетског института. Београд, 1966. бр. 7. с. 1–7.
- 3.2 Положајна грешка полигонометријске тачке у слепом влаку / К. Михаиловић // Зборник Геодетског института. Београд, 1966. бр. 7. с. 7–15.
- 3.3 Одређивање тежина дирекционих углова у полигонској мрежи / К. Михаиловић // Зборник Геодетског института. Београд, 1966. бр. 7. с. 15–18.
- 3.4 Двогрупно изравнање по методи условних мерења / К. Михаиловић // Зборник Геодетског института. Београд, 1967. бр. 8. с. 5–15.
- 3.5 Један нови аспект о изравнању полигонометријског влака / К. Михаиловић // Зборник Геодетског института. Београд, 1967. бр. 8. с. 15–25.
- 3.6 Одређивање дирекционих углова заједничких страна код приближног изравнања чворних тачака по методи посредних мерења / К. Михаиловић // Зборник Геодетског института. Београд, 1967. бр. 8. с. 25–39.
- 3.7 Изравнање и оцена тачности корелативно зависних величина / К. Михаиловић // Зборник Геодетског института. Београд, 1967. бр. 8. с. 39–63.
- 3.8 Средња грешка тачака у полигонском влаку / К. Михаиловић // Зборник Геодетског института. Београд, 1967. бр. 8. с. 63–73.
- 3.9 Средња грешка и тежина функције при изравнању по методи најмањих квадрата / К. Михаиловић // Зборник Геодетског института. Београд, 1967. бр. 8. с. 73–84.
- 3.10 Вишегрупно изравнање по методи посредних мерења / К. Михаиловић // Зборник Геодетског института. Београд, 1967. бр. 8. с. 87–106.
- 3.11 Нов прилог изравнању и оцени тачности геодетских мрежа / К. Михаиловић // Зборник Геодетског института. Београд, 1969. бр. 10. с. 5–14.
- 3.12 Изравнање чворне тачке / К. Михаиловић // Зборник Геодетског института. Београд, 1969. бр. 10. с. 15–26.
- 3.13 Средња грешка линеарних одступања у полигонометријском влаку када се узимају у обзир грешке датих величина / К. Михаиловић // Зборник Геодетског института. Београд, 1969. бр. 10. с. 27–35.
- 3.14 Einige neue Aspekte der Ausgleichung und der Genauigkeitsabschätzung von geodätischen Netzen / К. Mihailović // Међународни симпозијум о континенталним мрежама, 1669. Софија. с. 18–23.
- 3.15 Утицај грешака датих величина на изравнање и оцену тачности / К. Михаиловић // Зборник Геодетског института. Београд, 1970. бр. 11. с. 5–21.
- 3.16 Изравнање и оцена тачности геодетских мрежа нижега реда / К. Михаиловић // Зборник Геодетског института. Београд, 1970. бр. 11. с. 21–25.
- 3.17 Правильное уравнивание и оценка точности геодезических сетей / К. Михаиловић // Међународна конференција о рачунањима у геодезији, 1971. Софија. с. 5.
- 3.18 Stränge Ausgleichung von geodätischen Netzen / К. Mihailović // Конгрес FIG, 1971. Visbaden. S. 7.
- 3.19 Тачност обележавања правих осовина / К. Михаиловић // Зборник Геодетског института. Београд, 1971. бр. 12. с. 45–47.
- 3.20 Осврт на члан 118 правилника за државни премејр : I део / К. Михаиловић // Зборник Геодетског института. Београд, 1971. бр. 12. с. 57–67.
- 3.21 Opšta formula za određivanje dužina pomoću elektromagnetskih daljinomera / К. Mihailović // Savetovanje o automatizaciji u geodeziji, 1972. Vrnjačka Banja. s. 191–201.
- 3.22 Изравнање геодетских мрежа / К. Михаиловић // Зборник Геодетског института. Београд, 1973. бр. 14. с. 33–45.
- 3.23 Изравнање полигонометријског влака када се узимају у обзир грешке датих величина / К. Михаиловић // Зборник Геодетског института. Београд, 1973. бр. 14. с. 45–49.
- 3.24 Апсолутне и релативне грешке тражених величина у локалним мрежама / К. Михаиловић // Зборник Геодетског института. Београд, 1973. бр. 14. с. 49–59.
- 3.25 Изравнање полигонометријске мреже / К. Михаиловић // Зборник Геодетског института. Београд, 1973. бр. 14. с. 59–65.
- 3.26 Одређивање тачака методом пресецања / К. Михаиловић // Зборник Геодетског института. Београд, 1973. бр. 14. с. 65–73.
- 3.27 Obrazovanje geodetskih kadrova u SFRJ / К. Mihailović // Savetovanje o obrazovanju kadrova iz geodezije i kartografije, 1974. Sekešfehvar. s. 33.
- 3.28 Correct adjustment of geodetic network / К. Mihailović // Generalna međunarodna geodetska i geofizička unija, 1975. Grenobl. p. 8.
- 3.29 Poslediplomske studije kao najviši vid organizovanog obrazovanja / К. Mihailović // Peti kongres geodetskih inženjera i geometara, 1975. Beograd. s. 77–86.
- 3.30 O reformi geodetskog školstva / К. Mihailović, N. Činklović // Peti kongres geodetskih inženjera i geometara, 1975. Beograd. s. 39–45.
- 3.31 Изравнање геодетских мрежа / К. Михаиловић // Зборник Геодетског института. Београд, 1978. бр. 15–16–17. с. 5–23.
- 3.32 Изравнање слободних мрежа / К. Михаиловић // Зборник Геодетског института. Београд, 1978. бр. 15–16–17. с. 23–33.
- 3.33 Savremena obrada merenih veličina u geodeziji / К. Mihailović // Savetovanje o naučnoistraživačkom radu i obrazovanju u geodetskoj struci, 1979. Jajce. s. 240–246.
- 3.34 Изравнање и оцена тачности линијске мреже / К. Михаиловић, К. Врачарић // Зборник Геодетског института. Београд, 1981. бр. 20. с. 143–153.
- 3.35 Limited errors of angular the polygonometrie network / К. Mihailović, К. Врачарић // XVI internacionalni kongres FIG, 1981. Montreux. p. 4.
- 3.36 The influence of the given quantities on the adjustment of the levelling network / К. Mihailović, К. Врачарић // XVI internacionalni kongres FIG, 1981. Montreux. p. 9.
- 3.37 Средње вредности грешака изравнатих величина / К. Михаиловић // Зборник Геодетског института. Београд, 1984. бр. 22. с. 1–7.

- 3.38 **Одређивање поправака непосредно мерених величина када се изравнавају функције резултата мерења / К. Михаиловић // Зборник Геодетског института. Београд, 1984. бр. 22. с. 8–20.**
- 3.39 **Интервалска оцена помоћу „Студент“-овог распореда / К. Михаиловић // Зборник Геодетског института. Београд, 1984. бр. 22. с. 21–37.**
- 3.40 **Уопштени метод најмањих квадрата / К. Михаиловић // Зборник Геодетског института. Београд, 1984. бр. 22. с. 38–50.**
- 3.41 **Правилно одређивање и оцена параметара линија регресије / К. Михаиловић // Зборник Геодетског института. Београд, 1984. бр. 22. с. 51–67.**
- 3.42 **Положајна грешка тачака у свим правцима / К. Михаиловић // Зборник Геодетског института. Београд, 1984. бр. 22. с. 68–80.**
- 3.43 **Трансформација координата из једног у други правоугли координатни систем / К. Михаиловић // Зборник Геодетског института. Београд, 1984. бр. 22. с. 81–91.**
- 3.44 **Нов приступ при одређивању стабилних тачака код деформационих мерења / К. Михаиловић // Зборник Геодетског института. Београд, 1985. бр. 24. с. 1–18.**
- 4 Чланци у периодичним публикацијама**
- 4.1 **Savremena ocena tačnosti konačno usvojenih rezultata / К. Mihailović // Geodetski list. 4–6 (1964) 118–138.**
- 4.2 **Prilog usklađivanju pokazatelja pri određivanju graničnih grešaka u trigonometrijskoj mreži 1. reda / К. Mihailović // Geodetski list. 7–9 (1964) 181–188.**
- 4.3 **Neka razmatranja o određivanju odnosa između srednje greške merenog i izravnatog paralaktičkog ugla / К. Mihailović // Geodetski list. 10–12 (1964) 234–244.**
- 4.4 **Određivanje korelativne vrednosti između slučajnih veličina / К. Mihailović // Geodetski list. 4–6 (1965) 113–122.**
- 4.5 **Uticao uglovnih i linearnih grešaka na položaj tačaka u poligonском vlakу / К. Mihailović // Geodetski list. 10–12 (1965) 249–252.**
- 4.6 **Srednja greška nepoznatih kada su uzimane u obzir greške datih veličina pri izravanju metoda posrednih merenja / К. Mihailović // Geodetski list. 10–12 (1966) 222–226.**
- 4.7 **Geodetska osnova za praćenje deformacija / К. Mihailović // Tehnika. 10 (1967) 220–226.**
- 4.8 **Определение дирекционных углов узловых сторон / К. Михайлович // Геодезия и Аэрофотосъемка. Москва. 4 (1969) 49–54.**
- 4.9 **Влияние ошибок исходных данных на точность вершин полигонометрического хода / К. Михайлович // Геодезия и Аэрофотосъемка. Москва. 2 (1968) 56–62.**
- 4.10 **Уравновешивание геодезических сеток, подразделенных на классы / К. Михайлович // Геодезия и Аэрофотосъемка. Москва. 5 (1969) 3–8.**
- 4.11 **Neki novi aspekti o izravanju geodetskih mreža / К. Mihailović // Geodetski list. 4–6 (1968) 69–72.**
- 4.12 **Osvrt na čl. 32 i 73 Pravilnika za državni premer : I deo triangulacije / К. Mihailović // Geodetski list. 7–8 (1968) 121–123.**
- 4.13 **Zur rationalen Ausgleichung einfacher Dreiecksfiguren / К. Mihailović // Zeitschrift für Vermessungswesen. Stuttgart. 7 (1969) 6.**
- 4.14 **Jedan kritički osvrt na primenu Fererove formule / К. Mihailović // Geodetski list. 1–3 (1969) 3–6.**
- 4.15 **Izravanjanje trigonometrijskih mreža u kojima su uglovi mereni metodom zatvaranja horizonta / К. Mihailović // Geodetski list. 4–6 (1969) 112–117.**
- 4.16 **Nova saznanja o izravanju i oceni tačnosti geodetskih mreža / К. Mihailović // Tehnika. 4 (1970) 84–86.**
- 4.17 **Neka zapažanja o izravanju poligonometrijskih mreža / К. Mihailović // Tehnika. 5 (1970) 111–113.**
- 4.18 **Ocena tačnosti položaja trigonometrijskih tačaka određenih metodom presecanja / К. Mihailović // Tehnika. 2 (1970) 41–47.**
- 4.19 **Još jedan osvrt na primenu Fererove formule za određivanje srednje greške ugla / К. Mihailović // Geodetski list. 1–3 (1970) 26–28.**
- 4.20 **Tačnost određivanja elemenata ekscentriciteta / К. Mihailović // Geodetski list. 4–6 (1970) 67–69.**
- 4.21 **Uticao datih veličina na obeležavanje pravih osovina / К. Mihailović // Naše građevinarstvo. 12 (1970) 283–286.**
- 4.22 **Уклапање локалних мрежа у државни координатни систем / К. Михаиловић // Геодетска служба. 1 (1971) 16–27.**
- 4.23 **Дозвољена угловна одступања у полигонометријском влаку / К. Михаиловић // Геодетска служба. 3 (1972) 5–11.**
- 4.24 **Електронски даљиномери / К. Михаиловић // Геодетска служба. 7 (1973) 5–17.**
- 4.25 **Правилно изравнање геодетских мрежа / К. Михаиловић // Геодетска служба. 7 (1973) 17–24.**
- 4.26 **Lokalne trigonometrijske mreže u inženjerskoj geodeziji / К. Mihailović // Tehnika. 10 (1973).**
- 4.27 **Рачунање координата линијских тачака / К. Михаиловић // Геодетска служба. 8 (1974) 16–19.**
- 4.28 **Основи матричног рачуна / К. Михаиловић, Н. Вукотић // Геодетска служба. 12 (1975) 5–30.**
- 4.29 **Univerzalni model izravanjanja geodetskih mreža / К. Mihailović // Geodetski list. kongresni broj (1975) 7–14.**
- 4.30 **Апсолутне и релативне величине у геодетским мрежама / К. Михаиловић // Геодетска служба. 16 (1976) 64–68.**
- 4.31 **Уклапање локалних нивелманских мрежа у постојећу нивелманску мрежу / К. Михаиловић // Геодетска служба. 17 (1977) 26–29.**
- 4.32 **Трансформација координата / К. Михаиловић // Геодетска служба. 17 (1977) 30–33.**
- 4.33 **Дилеме које то нису / К. Михаиловић // Геодетска служба. 19 (1977) 41–45.**
- 4.34 **Prilog diskusiji o izravanju geodetskih mreža / К. Mihailović // Geodetska list. 11–12 (1977) 295–297.**
- 4.35 **Generalisanje problema izravanjanja u triangulaciji / К. Mihailović // Geodetska list. 4–6 (1977) 77–83.**
- 4.36 **Инваријантност средње грешке функција у односу на координатни систем / К. Михаиловић // Геодетска служба. 22 (1978) 31–33.**
- 4.37 **Утицај датих величина на изравнање нивелманске мреже / К. Михаиловић, К. Врачарић // Геодетска служба. 25 (1979) 23–33.**
- 4.38 **Oslanjanje radova veće tačnosti na radove manje tačnosti / К. Mihailović // Tehnika. 1 (1979).**
- 4.39 **Утицај датих величина на изравнање нивелманских мрежа / К. Михаиловић, К. Врачарић // Геодетска служба. 25 (1979) 23–33.**
- 4.40 **Значај и обезбеђење геодетске документације за друштвени и привредни развој Србије / К. Михаиловић, Б. Богдановић, М. Радуловић // Геодетска служба. 29 (1981) 20–27.**

- 4.41 Date veličine u funkciji jednačine popravaka / К. Mihailović // Geodetski list. 7–9 (1982) 169–172.
- 4.42 Општи модел трансформације координата из једног у други правоугли координатни систем / К. Михаиловић // Геодетска служба. 36 (1983) 7–15.
- 4.43 Средње грешке положаја тачака у влаку / К. Михаиловић // Геодетска служба. 35 (1983) 60–63.
- 4.44 Уопштење анализе тачности мерења и обележавања / К. Михаиловић // Геодетска служба. 39 (1984) 7–20.
- 4.45 Оцена тачности при Хелмертовој трансформацији / К. Михаиловић // Геодетска служба. 38 (1984) 7–10.
- 4.46 Изучавање елементарних грешака / К. Михаиловић // Геодетска служба. 41 (1985) 19–31.
- 4.47 Одређивање стабилних репера / К. Михаиловић // Геодетска служба. 43 (1985) 7–11.
- 4.48 Идентификовање стабилних тачака на основу ротације координатног система / К. Михаиловић // Геодетска служба. 43 (1985) 44–49.
- 4.49 Научно техничка достигнућа и њихова примена у геодетској делатности / К. Михаиловић // Геодетска служба. 42 (1985) 44–49.
- 4.50 Изравнање слободних геодетских мрежа / К. Михаиловић // Геодетска служба. 1–3 (1985) 17–19.
- 4.51 Нов приступ при одређивању броја мерења, односно броја гируса / К. Михаиловић // Геодетска служба. 46 (1986) 26–30.
- 4.52 Критички осврт на методе уклапања мрежа текуће серије у мреже нулте серије / К. Михаиловић // Геодетска служба. 44 (1986) 7–3.
- 4.53 Matematička obrada merenih veličina pri određivanju deformacija / К. Mihailović // Geodetski list. 4–6 (1986) 93–102.
- 4.54 Položajne greške tačaka u gradskim mrežama / К. Mihailović // Geodetski list. 7–12 (1986) 169–173.
- 4.55 Оправданост својења група опажаних праваца / К. Михаиловић, И. Алексић // Геодетска служба. 49 (1987) 7–18.
- 4.56 Ефекат сувишних мерења на повећање тачности изравнатих величина / К. Михаиловић // Геодетска служба. 47 (1987) 7–12.
- 4.57 Оптимизација мерених величина у геодетским мрежама / К. Михаиловић // Геодетска служба. 51 (1988) 81–90.
- 4.58 Утицај промене размере мреже на оцену тачности / К. Михаиловић // Геодетска служба. 58 (1990) 53–59.
- 4.59 Критички осврт на могућности откривања грубих грешака / К. Михаиловић // Геодетска служба. 60 (1991) 55–62.
- 4.60 Утицај датих величина на обележавање објеката / К. Михаиловић // Геодетска служба. 59 (1991) 40–42.
- 4.61 Непристрасна оцена дисперзије / К. Михаиловић // Геодетска служба. 59 (1991) 43–49.
- 4.62 Проблеми и могућности идентификације грубих грешака / К. Михаиловић, И. Алексић // Геодетска служба. 62 (1992) 18–26.
- 4.63 Изравнање фотограметријских мерења методом блокаеротриангулације / К. Михаиловић // Геодетска служба. 63 (1992) 41–55.
- 4.64 Оправданост коришћења везних тачака које припадају једном моделу при блок изравнању / К. Михаиловић // Геодетска служба. 63 (1992) 56–58.
- 4.65 Доња граница грубе грешке / К. Михаиловић // Геодетска служба. 65 (1993) 48–53.
- 4.66 Математички модел за дигитализацију тачака / К. Михаиловић, К. Врачарић // Геодетска служба. 64 (1992) 9–18.
- 4.67 Примена регресионе праве у геодезији / К. Михаиловић, К. Врачарић // Геодетска служба. 67, 68 (1993/94) 37–47, 70–73.
- 4.68 СТРЕИН модели у деформационој анализи геодетских мрежа / К. Михаиловић, И. Алексић // Геодетска служба. 69 (1994) 39–51.
- 4.69 Поузданост информација о померању тла и објеката добијених Пелцеровом методом / К. Михаиловић // Геодетска служба. 68 (1994) 41–51.
- 4.70 Једноставан начин за оцену компонената дисперзије / К. Михаиловић // Геодетска служба. 68 (1994) 52–55.

## Проф. др инж. Никола Ф. Чинкловић

### 1 Књиге, поглавља у књигама, преводи књига

- 1.1 Analiza i prethodna ocena tačnosti metoda preciznih geodetskih merenja / N. Činklović. – Beograd : Zavod za kartografiju „Geokarta“, 1978. – 261 s.
- 1.2 Metode preciznih geodetskih merenja / N. Činklović. – 2. izd. – Beograd : Naučna knjiga, 1983. – 205 s.

### 2 Тезе

- 2.1 Paralaktična poligonometrija kao metoda za određivanje tačaka osnovnih poligonometrijskih mreža : doktorska disertacija / N. Činklović. – Beograd, 1965. – 164 s.  
Универзитет у Београду, Грађевински факултет.

### 3 Прилози у зборницима

- 3.1 O ispitivanju koeficijenta refrakcije u okolini Beograda / N. Činklović // Zbornik Geodetskog instituta. Beograd, 1958. br. 1. s. 49–66.

- 3.2 Prikaz poligonometrijske mreže Beograda / N. Činklović // Die Aufstellung des polygonometrischen Netzes der Stadt Beograd : FIG, 1960. s. 11.
- 3.3 Izveštaj o radu Saveza geodetskih inženjera i geometara Jugoslavije između II i III kongresa / N. Činklović, V. Blagojević, A. Muminagić // III kongres geodetskih inženjera i geometara Jugoslavije, 1962. Portorož. s. 62.
- 3.4 Analiza metode merenja dužina pomoću pribora za paralaktičku poligonometriju / N. Činklović // Zbornik Geodetskog instituta. Beograd, 1962. br. 4. s. 55–70.
- 3.5 O tačnosti merenja dužina pomoću pribora za paralaktičku poligonometriju i problemu težina / N. Činklović // Zbornik Geodetskog instituta. Beograd, 1962. br. 4. s. 71–80.
- 3.6 Osnovne gradske geodetske mreže / N. Činklović // IV kongres geodetskih inženjera i geometara, 1968. Sarajevo.
- 3.7 Analiza metode merenja / N. Činklović // Simpozijum o osnovnim geodetskim radovima u Jugoslaviji, 1976. Herceg Novi. s. 188–193.
- 3.8 Студија о стању досадашњих радова на астро-геодетској мрежи СФРЈ са предлогом мера за даље радове / уред. Н. Чин-

- кловић // Зборник Геодетског института. Београд, 1984. бр. 23. 97 с.
- 3.9 **Analiza metode preciznog geometrijskog nivelmana / N. Činklović // Simpozijum o osnovnim geodetskim radovima u Jugoslaviji, 1976. Herceg Novi. s. 193–211.**
- 4 Чланци у периодичним публикацијама**
- 4.1 **O ispitivanju koeficijenta refrakcije u Crnoj Gori / N. Činklović // Geodetski list. 5–8 (1954) 134–142.**
- 4.2 **V plenum Saveza geodetskih društava FNRJ / N. Činklović // Geodetski list. (1956) 67.**
- 4.3 **Одређивање адicione константе инвар-базисне летве / Н. Чинкловић // Геодетски годишњак. (1962) 4.**
- 4.4 **Одређивање мултипликационе константе инвар-базисне летве / Н. Чинкловић // Геодетски годишњак. (1962) 5.**
- 4.5 **Osnovne gradske geodetske mreže / N. Činklović // Geodetska delatnost u Jugoslaviji. (1966) 67–74.**

## Проф. др инж. Слободан М. Контић

### 1 Књиге, поглавља у књигама, преводи књига

- 1.1 **Geodezija / S. Kontić. – Beograd : Privredni pregled, 1971. – 312 s.**
- 1.2 **Elektronsko merenje dužina / S. Kontić, R. Mrkić. – Beograd : Privredni pregled, 1972. – 125 s.**
- 1.3 **Geodezija / S. Kontić. – Beograd : Naučna knjiga, 1975. – 349 s.**
- 1.4 **Geodezija za III i IV razred usmerenog obrazovanja građevinske, hidrograđevinske i šumarske struke / S. Kontić. – Beograd : Zavod za udžbenike i nastavna sredstva, 1980. – 206 s. Ostala izdanja: 1986, 1988.**
- 1.5 **Gjeodezia per klasen III–IV te deges se ndertimtarise te hidrondertimtarise dhe te pylltarise / Silobodan Kontiq. – Prishtine : Enti i teksteve dhe i mjeteve mesimore i krahines socialiste autonome te Kosove, 1983. – 219 s.**
- 1.6 **Geodezija / S. Kontić. – Beograd : Naučna knjiga, 1984. – 387 s. Ostala nepromenjena izdanja: 1987, 1990.**
- 1.7 **Geodezija / S. Kontić. – Beograd : Nauka, 1995. – 404 s.**

### 2 Тезе

- 2.1 **Prilog rešavanju problema povećanja tačnosti, efikasnosti i dometa kod geodetskih merenja upotrebom infracrvene svetlosti : doktorska disertacija / S. Kontić. – Beograd, 1965. 114 s. Univerzitet u Beogradu, Građevinski fakultet.**

### 3 Прилози у зборницима

- 3.1 **Prednosti primene savremenih geodetskih instrumenata u inženjerskoj geodeziji / S. Kontić // Simpozijum o inženjerskoj geodeziji, 1974. Mostar.**
- 3.2 **Срачунавање основних параметара елемената оптичког система са коректуром и избором врсте оптичког материјала / С. Контић // Зборник радова Геодетског института. Београд, 1973. бр 14. с. 17–29.**
- 3.3 **Sadašnje stanje geodetskog školstva u Jugoslaviji / S. Kontić // Peti kongres Geodetskih inženjera i geometara, 1976. Beograd. s. 21–37.**
- 3.4 **Геодетска мрежа за истраживање могућности разних врста оптоелектронских даљиномера и друге врсте геодетских радова на Палићу / С. Контић // Зборник радова Геодетског института. Београд, 1978. бр. 15–16–17. с. 33–53.**
- 3.5 **Prilog određivanju postojanja i veličine vektora deformacije objekata savremenim geodetskim tehnologijama / S. Kontić, T. Ninkov // XII jugoslovenski simpozijum o merenjima i mernoj opremi, 1986. Beograd. s. 129–143.**
- 3.6 **Primarni etaloni uglova i dužina SFRJ i njihov značaj za osnovne geodetske radove / S. Kontić, R. Mrkić, M. Kokalović // Savetovanje: Osnovni geodetski radovi i oprema za njihovo izvođenje, 1987. Struga. s. 349–369.**
- 3.7 **Elektronski teodoliti i njihova primena u geodeziji / S. Kontić, T. Ninkov // Savetovanje: Osnovni geodetski radovi i oprema za njihovo izvođenje, 1987. Struga. s. 305–311.**
- 3.8 **Aktuelnosti u gravimetrijskim radovima / S. Kontić, M. Grašić // Savetovanje: Osnovni geodetski radovi i oprema za njihovo izvođenje, 1987. Struga. s. 81–91.**
- 3.9 **Savremena geodezija i njena primena kod gradnje visokih građevinskih objekata / S. Kontić, T. Ninkov // Savetovanje o inženjerskoj geodeziji, 1980. Subotica.**
- 3.10 **Primena geodezije u izučavanju i predskazivanju zemljotresa / S. Kontić, T. Ninkov // Simpozijum o zemljotresu u Crnoj Gori, 1981. Herceg Novi.**
- 3.11 **Osavremenjavanje postupaka određivanja deformacija građevinskih objekata / S. Kontić, T. Ninkov // Savetovanje o primeni geodezije u hidrograđnji i hidrologiji, 1985. Split. s. 91–100.**

### 4 Чланци у периодичним публикацијама

- 4.1 **Analiza tačnosti računanja i obeležavanja krivinskih elemenata / S. Kontić // Tehnika – NGB. 4 (1963) 71–76.**
- 4.2 **Jedan način određivanja uticaja refrakcije kod preciznih geodetskih merenja / S. Kontić // Geodetski list. 7–9 (1967) 115–120.**
- 4.3 **Greške instrumenata i njihov uticaj na tačnost merenja uglova / S. Kontić // Vojno-tehnički glasnik. 10 (1968) 774–778.**
- 4.4 **Greške koje se mogu pojaviti ako se optičkim putem određuju dužine i visine / S. Kontić // Vojno-tehnički glasnik. 11 (1968) 873–881.**
- 4.5 **Veličina i promena koeficijenta refrakcije „k“ u funkciji od meteoroloških parametara, dužine linije, vizure i doba dana / S. Kontić // Vojno-tehnički glasnik. 2 (1969) 104–114.**
- 4.6 **Uticaj osvetljenosti podele limba na tačnost koincidiranja kod preciznih teodolita / S. Kontić, M. Kokalović // Vojno-tehnički glasnik. 11 (1969) 877–895.**

- 4.7 Optimum korišćenja svetlosti većih talasnih dužina sunčevog spektra kod geodetskih merenja pomoću pretvarača slike / S. Kontić // Geodetski list. 1–3 (1969) 21–24.
- 4.8 О неким запажањима при мерењу дужина електромагнетним даљиномерима / С. Контић // Геодетска служба. 3 (1969) 25–32.
- 4.9 Повећање дужине линије визуре и величине индекса рефракције у функцији употребљеног светлосног зрачења за материјализацију линије визуре / S. Kontić // Vojno-tehnički glasnik. 2 (1973) 191–193.
- 4.10 Осврт на савремене геодетске електромагнетске даљиномере са аспекта могућности повећања веће тачности у добијеним резултатима / С. Контић // Геодетска служба. 9 (1974) 10–17.
- 4.11 Razmatranje primene elektronsko-optičkih daljinomera kod merenja dužina u poligonskim vlačima / S. Kontić // Vojno-tehnički glasnik. 4 (1976) 425–432.
- 4.12 Metode merenja, uticaj i mogućnosti određivanja linearnih veličina elektronsko-optičkim daljinomerima / S. Kontić // Izgradnja. 6 (1976) 16–22.
- 4.13 Klasifikacija, način rada i izvori grešaka u optoelektronskih daljinomera / S. Kontić // Vojno-tehnički glasnik. 6 (1976) 668–874.
- 4.14 Savremeni laserski uređaji i mogućnosti njihove primene u građevinarstvu / S. Kontić // Izgradnja. 5 (1977) 28–36.
- 4.15 О неким утицајима и њиховом дејству код оптоелектронских даљиномера намењених за прецизна мерења дужина / S. Kontić // Izgradnja. 3 (1978) 1–9.
- 4.16 Prilog razmatranju potrebe uvođenja katastra zgrada i glavnih parametara koji utiču na način njegovog izvršenja / S. Kontić // Izgradnja. 3 (1976) 23–27.
- 4.17 Gradska trilateracija da ili ne ? / S. Kontić, T. Ninkov // Geodetski list. (1985) 179–186.
- 4.18 Montaža i kontrola montaže segmentnih ustava kod brana i drugih građevinskih objekata / S. Kontić // Naše građevinarstvo. 2 (1969) 233–239.

## Проф. др инж. Александар С. Беговић

### 1 Књиге, поглавља у књигама, преводи књига

- 1.1 *Primenjena geodezija : deo I* / A. Begović. – Beograd : Građevinski fakultet, 1979. – 203 s.
- 1.2 *Inženjerska geodezija 1* / A. Begović. – Beograd : Naučna knjiga, 1988. – 210 s.
- 1.3 *Inženjerska geodezija 1* / A. Begović. – Beograd : Naučna knjiga, 1990. – 218 s.
- 1.4 *Inženjerska geodezija 2* / A. Begović. – Beograd : Naučna knjiga, 1990. – 308 s.
- 1.5 *Tehničar : građevinski priručnik* / A. Begović ... (et al.). – Beograd : Građevinska knjiga, 1986. – 1256 s.
- 1.6 *Primenjena geodezija za III i IV razred usmerenog obrazovanja geodetske struke* / A. Begović, D. Vojinović. – Beograd : Zavod za udžbenike i nastavna sredstva, 1989. – 273 s.

### 2 Тезе

- 2.1 *Prilog izučavanju primena geodetskih merenja kod ispitivanja pomeranja tla i građevina : doktorska teza* / A. Begović. – Beograd, 1974. – 195 s.  
Univerzitet u Zagrebu, Građevinski fakultet.

### 3 Прилози у зборницима

- 3.1 *Tačnost glavnih elemenata krivine u funkciji merenog prelomnog ugla trase na terenu* / A. Begović // Zbornik radova Geodetskog instituta. br. 5. Beograd, 1960. s. 53–59.
- 3.2 *Primena geodetskih merenja kod ispitivanja nosivosti tla praećenjem pomeranja probnog šira stuba mosta (Most na Dunavu kod Vačke Palanke)* / A. Begović, R. Matović, D. Mijailović // Naučno-tehničko savetovanje o primenjenoj geodeziji, 1974. Mostar. s. 355–369.

- 3.3 *Regulativa u oblasti inženjerske geodezije i tehnički propisi* / A. Begović // Savetovanje o propisima u geodetskoj struci, 1982. Skoplje. s. 153–161.
- 3.4 *Jedan od postupaka izrade osovinske mreže ulica kao osnove glavnog projekta regulacije naselja* / A. Begović // Savetovanje o ulozi geodetske nauke i prakse u projektovanju i izradi gradskih naselja, 1981. Malinska. s. 9–19.
- 3.5 *Primena geodetskih metoda i merenja pri ispitivanju dijafragmi* / A. Begović // Savetovanje o ulozi geodetske nauke i prakse u projektovanju i izradi gradskih naselja, 1981. Malinska. s. 225–241.
- 3.6 *Zadaci naučno istraživačkog rada iz područja geodezija u inženjerstvu* / A. Begović // Savetovanje o naučno istraživačkom radu i obrazovanju kadrova u geodetskoj struci, 1979. Jajce. s. 71–77.
- 3.7 *Problemi iz domena rada u oblasti inženjerske geodezije, potreba zakona i propisa.* / A. Begović, A. Matović // Naučno-tehničko savetovanje o primenjenoj geodeziji, 1974. Mostar. s. 11–50.
- 3.8 *Projektna dokumentacija za ispitivanje stabilnosti inženjerskih objekata.* / A. Begović // Savetovanje o inženjerskoj geodeziji, 1988. Priština. s. 189–201.

### 4 Чланци у периодичним публикацијама

- 4.1 *Primena geodetskih metoda i merenja na ispitivanje vertikalnosti pomeranja temelja tornja za televiziju na Avali* / A. Begović, P. Zeremski // Bilten Društva geodetskih inženjera i tehničara. 7 (1965) 37–42.
- 4.2 *Geodetski radovi pri građenju tornja za TV i UKT uređaje na Avali* / A. Begović, P. Zeremski // Geodetska delatnost u Jugoslaviji. (1966) 109–116.
- 4.3 *Једна варијанта прорачуна тачности обележавања центара стубова моста применом методе пресецања праваца напред* / А. Беговић // Геодетска служба. 1 (1971) 27.



## Проф. др Душан С. Јоксић, дипл. геод. инж.

### 1 Књиге, поглавља у књигама, преводи књига

- 1.1 **Fotogrametrija 1 / D. Joksić.** – Beograd : Naučna knjiga, 1983. – 160 s.  
Ostala izdanja: 1989.
- 1.2 **Građevinski kalendar.** – Beograd : Savez građevinskih inženjera i tehničara, 1986.  
Poglavlje : **Fotogrametrija / D. Joksić.** – 25 s.
- 1.3 **Građevinski tehničar I.** – Beograd : Građevinska knjiga, 1986.  
Poglavlje : **Pregled fotogrametrije / D. Joksić.** – 36 s.
- 1.4 **Fotogrametrija 1 : osnove i standardni postupci / K. Kraus ; prev. D. Joksić.** – Beograd, 1987. – 346 s.
- 1.5 **Fotogrametrija : udžbenik za učenike geodetske tehničke škole / D. Joksić.** – Beograd : Zavod za izdavanje udžbenika i nastavnih sredstava, 1990. – 130 s.
- 1.6 **Aerotriangulacija metodom nezavisnih modela : monografija / D. Joksić, D. Mihajlović.** – Beograd : Građevinski fakultet, 1993. – 107 s.

### 2 Тезе

- 2.1 **Analitička aerotriangulacija primenom triplet metode : magistarska teza / D. Joksić.** – Beograd, 1974. – 59 s.  
Univerzitet u Beogradu, Građevinski fakultet.
- 2.2 **Uticaj rasporeda oslonih tačaka na tačnost aerotriangulacije u katastarskoj primeni fotogrametrije : doktorska disertacija / D. Joksić.** – Beograd, 1978. – 91 s.  
Univerzitet u Beogradu, Građevinski fakultet.

### 3 Прилози у зборницима

- 3.1 **Stanje matematičke obrade podataka u nas i pravci daljeg razvoja / D. Joksić // Treće jugoslovensko savetovanje o fotogrametriji, 1977. Struga. s. 139–144.**
- 3.2 **Mogućnost povećanja tačnosti određivanja koordinata tačaka metodom blok aerotriangulacije / D. Joksić // Prvo jugoslovensko savetovanje o komasaciji zemljišta, 1978. Priština. s. 253–259.**
- 3.3 **Mogućnost korišćenja aero-terestričkih i fotografskih snimaka za specijalne namene / D. Joksić // Savetovanje o nastavnoj materiji od posebnog značaja za opštenarodnu odbranu, 1978. Ljubljana. s. 15–20.**
- 3.4 **Zadaci istraživanja na polju primene fotogrametrijske metode u postupku prostornog uređenja zemljišta / D. Joksić // Savetovanje o naučnoistraživačkom radu i obrazovanju u geodeziji, 1979. Jajce. s. 58–64.**
- 3.5 **National report / D. Joksić // XIV Congress of International Society for Photogrammetry and Remote Sensing, 1980. Hamburg. p. 2–3.**
- 3.6 **Uticaj informacijske tehnologije na primenu fotogrametrijske metode u postupku komasacije zemljišta / D. Joksić // Savetovanje o automatizaciji u geodeziji, 1983. Bled. s. 253–296.**
- 3.7 **Mogućnosti fotogrametrije za registrovanje stanja kulturno-istorijskih spomenika / D. Joksić, D. Mihajlović // Savetovanje o sanaciji zgrada, 1983. Maribor. s. 86–93.**

- 3.8 **Uloga fotogrametrije pri restauraciji oštećenih mostovskih konstrukcija / D. Joksić, M. Gojković, D. Mihajlović // Savetovanje o sanaciji zgrada, 1993. Maribor. s. 39–44.**
- 3.9 **Jedan novi metod primene fotogrametrijske metode u obezbeđivanju analitičke osnove za projekat komasacije zemljišta / D. Joksić, D. Mihajlović // Savetovanje o komasaciji i uređenju zemljišta, 1983. Kragujevac. s. 155–162.**
- 3.10 **National report / D. Joksić... (et al.) // XV Congress of International Society for Photogrammetry and Remote Sensing, 1984. Rio de Janeiro. p. 4–5.**
- 3.11 **Die Anwendung der Blocktriangulation bei der Montage von Fassadelementen im Hochbau / D. Joksić, D. Mihajlović // IX International Symposium der FIG – Kommissionen 5/6, 1984. Graz. S. c14/1–c14/6.**
- 3.12 **Topografska fotogrametrija – stanje sadašnjeg nivoa primene i uslovi daljeg razvoja / D. Joksić // IV jugoslovensko savetovanje o fotogrametriji, 1984. Budva. knj. 1. s. 6.**
- 3.13 **Fotogrametrijska dokumentacija u zaštiti spomenika kulture – sadržaj i arhiviranje / D. Joksić, D. Mihajlović, J. Kermeci // IV jugoslovensko savetovanje o fotogrametriji, 1984. Budva. knj. 2. s. 55–60.**
- 3.14 **Primena postupka aerotriangulacije bloka metodom nezavisnih modela u aerofotogrametriji / D. Joksić, D. Mihajlović // Seminar iz fotogrametrije, 1986 – Univerzitet u Beogradu, Građevinski fakultet. s. 1–111.**
- 3.15 **Računarska podrška stereorestituciji kod instrumenata mehaničke konstrukcije / D. Joksić // Drugi seminar iz fotogrametrije, 1989 – Univerzitet u Beogradu, Građevinski fakultet. 1/1–1/6; 9/1–9/3.**
- 3.16 **Fotogrametrija : postignuti rezultati i pravci daljeg razvoja / D. Joksić // IV kongres geodetskih inženjera i geometara Jugoslavije, 1986. Beograd. s. 21–28, 211–215.**
- 3.17 **Problem oslanjanja fotogrametrijskih radova na postojeću geodetsku osnovu / D. Joksić, D. Mihajlović, R. Mihajlović // Savetovanje o osnovnim geodetskim radovima, 1987. Struga. s. 497–505.**
- 3.18 **Mogućnosti automatskog prikupljanja, organizacije, obrade i prikaza stereofotogrametrijske restitucije / D. Joksić, D. Mihajlović // Savetovanje „Geodezija i informacioni sistemi o prostoru“, 1989. Kopaonik. s. 208–211.**
- 3.19 **Cartes topographiques et leur importance pour élaboration de cartes thématiques / D. Joksić // Seminaire de formation en cartographie hydrogéologique. Beograd, 1989. p. 1–18.**
- 3.20 **National report from Yugoslavia / D. Joksić, M. Gostović, V. Vasiljev, Blagojević // Meeting of CEI, Section C, Geodesy, 1995. Varšava. p. 1–12.**
- 3.21 **Cadastre as a basis for Land Information System in Yugoslavia / D. Joksić, M. Gostović // Symposium FIG ISPRS ICA, 1994. Sofija. p. 1–5.**
- 3.22 **Geodetski informacioni sistem u funkciji informacionog sistema o prostoru / D. Joksić, V. Vasiljev // Prilog unapređenju teorije i prakse planiranja. – Beograd : IAUS, 1994. s. 89–95.**
- 3.23 **Softverska podrška tehnološkom rešenju za digitalnu osnovu prostornog plana Republike Srbije / D. Joksić, V. Vasiljev // Prostorno planiranje, regionalni razvoj i zaštita životne sredine. – Beograd : IAUS, 1995. s. 171–174.**
- 3.24 **Education and directions of its development in Yugoslavia / D. Joksić, Gostović, V. Vasiljev // Symposium FIG ISPRS ICA, 1995. Sofija. p. 38–43.**

- 3.25 **Organisation and role of cadastral administration in Yugoslavia / M. Gostović, D. Joksić, V. Vasiljev // Symposium FIG ISPRS ICA, 1995. Sofija. p. 151–156.**
- 3.26 **Education geodetic engineers at the University of Belgrade / D. Joksić, V. Milovanović, I. Aleksić // Symposium FIG ISPRS ICA, 1995. Sofija. p. 44–53.**
- 3.27 **Uloga komasacije u razvoju sela u Jugoslaviji / M. Gostović, D. Joksić, M. Miladinović // Međunarodni simpozijum „Balkansko selo i ruralni razvoj“, 1995. Vlasotince. s. 1–17.**
- 3.28 **Cadastre as an instrument of land policy in Yugoslavia / M. Gostović, D. Joksić // 63rd FIG PC Meeting, 1996. Buenos Aires. p. 8.**
- 3.29 **The status and further activities on reference geodetic networks in Yugoslavia / D. Blagojević, V. Vasiljev, D. Joksić // Symposium IAG Subcommission for Europe (EUREF), 1996. Ankara. p. 11.**
- 3.30 **Cadastre – LIS/GIS in Yugoslavia / M. Gostović, D. Joksić, V. Vasiljev // International GIS / LIS Conference, 1996. Budapest. p. 5.**
- 3.31 **Cadastre in Yugoslavia – privatisation and cost recovery / D. Joksić, M. Gostović // FIG Commission 7 Annual Meeting, 1996. Budapest. p. 5.**
- 3.32 **Some special cases of application of close range photogrammetry / D. Joksić, M. Vojinović // XVIII ISPRS – Commission V, Working Group 2. International Archives of Photogrammetry and Remote Sensing, 1996. Vienna. v. 31. s. 274–279.**
- 3.33 **Od analitičke, preko digitalne do GIS-fotogrametrije / D. Joksić // Treći seminar iz fotogrametrije „Digitalni geodetski plan – od ideje do realizacije“, 1996 – Univerzitet u Beogradu, Građevinski fakultet. Beograd. s. 91–95.**

#### 4 Чланци у периодичним публикацијама

- 4.1 **Могућности фотограметрије у подручју милиметарске тачности / Д. Јоксић, Д. Михајловић, Р. Михајловић // Геодетска служба. 47 (1987) 30–97.**
- 4.2 **Геометријска ректификација даљинских снимака / Д. Јоксић // Геодетска служба. 67 (1993) 62–73.**
- 4.3 **Један нови поступак дефинисања просторне структуре неприступачног терена у процесу пројектовања саобраћајница / Д. Јоксић, С. Ашанин, М. Војиновић // Пут и саобраћај. 9–12 (1993) 44–46.**
- 4.4 **Актуелно стање геодетске делатности у Републици Србији / Д. Јоксић // Геодетска служба. 69 (1995) 3–6.**
- 4.5 **Правци даљег развоја катастра : аспекти организације и финансирања / Д. Јоксић // Геодетска служба. 73 (1976) 5–15.**

## Хон. проф. инж. Јосиф Ковачевић

### 1 Књиге, поглавља у књигама, преводи књига

- 1.1 **Балканско полуострво / Ј. Ковачевић. – Београд : Књижара Велимира Валожиха : Картографска радионица Министарства војног, 1902. – 1 геогр. карта у боји 1 : 4000000 ; 41×33.**
- 1.2 **Балканско полуострво / Ј. Ковачевић. – Београд : Картографска радионица Министарства војног. – 1 геогр. карта у боји 1 : 8000000 ; 41×33.**
- 1.3 **Српски географски атлас за ниже разреде средњих школа / Ј. Ковачевић. – Београд : Књижара Велимира Валожиха (б. г.). – 12 геогр. карата у боји ; 25×20.**

- 1.4 **Тахеограф од Ф. Шредера / прев. са франц. Ј. Ковачевић. – Београд : Нова трговачка штампарија, 1902. – 20 : 80.**

### 4 Чланци у периодичним публикацијама

- 4.1 **Сајтов начин прецизног нивелања / Ј. Ковачевић // Српски технички лист. 4 : 4 (1893) 101–106.**
- 4.2 **Schrader-ов тахеограф Геодетског завода Велике школе / Ј. Ковачевић // Српски технички лист. 2 : 11, 12 (1901) 128–135.**

## Ванр. проф. инж. Младен М. Младеновић

### 1 Књиге, поглавља у књигама, преводи књига

- 1.1 **Sveznanje : opšti enciklopedijski leksikon u jednoj knjizi / urednik P. M. Petrović. – Beograd : Narodno delo, 1937. – 2719 s. Poglavlje : Definicija pojmova iz geodezije / M. Mladenović.**
- 1.2 **Računanje uglovnih popravaka i uvodenje kontrolnih računanja pri izračunavanju trigonometrijskih mreža / M. Mladenović. – Beograd : Geodetski institut, 1950.**

### 2 Тезе

- 2.1 **Geodetski radovi za uređenje naselja i tehničku delatnost u gradovima : habilitacioni rad / M. Mladenović. – Beograd, 1957. Univerzitet u Beogradu, Građevinski fakultet.**

## Ванр. проф. инж. Милоје Митић

- 1 **Књиге, поглавља у књигама, преводи књига**
  - 1.1 Геодезија : рељеф, ауторедукција, тахиметрија / И. Живковић, М. Митић, Д. Недељковић – Београд : Савезна геодетска управа, 1953. – 176 с.
  - 1.2 Geodezija I, II / М. Митић. – Београд : Naučna knjiga, 1965. – 259 с.
- 4 **Чланци у периодичним публикацијама**
  - 4.1 Веза полигонског влака за триангулацију из средине влака / М. Митић // Геодетски гласник. 1 (1946) 20–21.
  - 4.2 Начин помоћу кога су израђене таблице дозвољених одступања за површине / М. Митић // Геодетски гласник. 2 (1946) 40–40.
  - 4.3 Још неки начини решења проблема пресецања назад / М. Митић // Геодетска служба. 3, 4 (1952) 27–41.
  - 4.4 Начин рачунања висинских разлика код тригонометријског нивелмана / М. Митић // Геодетска служба. 2 (1954) 165–171.
  - 4.5 Određivanje srednje vrednosti velike i male poluose srednje elipse grešaka za našu, do sada izvršenu, triangulaciju 3. i 4. reda / М. Митић // Geodetski list. 1–4 (1954) 3–26.
  - 4.6 L'application de la méthode de Soutwell-Black à la compensation des réseaux de nivellements / М. Митић // Bulletin Geodesique. 36 (1955).
  - 4.7 Compensazione des réseaux de nivellements par une méthode simplifiée derivant de la méthode d'approximations successives de Soutwell-Black / М. Митић // Bulletin Geodesique. 36 (1955).
  - 4.8 Izravnanje nivelmanskih mreža uprošćenom metodom Soutwell-Black-a / М. Митић // Geodetski list. (1955) 239–244.

## Ванр. проф. инж. Чедомир Р. Цветковић

- 1 **Књиге, поглавља у књигама, преводи књига**
  - 1.1 Tehničar : građevinski priručnik. – Београд : Министарство грађевина, 1945.  
Поглавље: Geodezija / Џ. Цветковић.
  - 1.2 Geodezija u inženjerstvu / Џ. Цветковић. – Београд : Министарство грађевина FNRJ, 1948. – 216 с.
  - 1.3 Geodezija u inženjerstvu / Џ. Цветковић. – Београд : Министарство грађевина NRJ, 1949.
  - 1.4 Tehničar : građevinski priručnik. – 2. izd. – Београд.  
Поглавље: Geodezija / Џ. Цветковић.
  - 1.5 Tehničar : građevinski priručnik. – 3. izd. – Београд.  
Поглавље: Geodezija / Џ. Цветковић.
  - 1.6 Tehničar : građevinski priručnik. – 4. prer. izd. – Београд : Грађевинска књига, 1961.  
Поглавље: Geodezija / Џ. Цветковић. – с. 353–428.
  - 1.7 Primenjena geodezija / Џ. Цветковић. – Београд : Географски институт JNA, 1961.
  - 1.8 Primenjena geodezija I / Џ. Цветковић. – Београд : Грађевинска књига, 1961.
  - 1.9 Primenjena geodezija : I deo / Џ. Цветковић. – Београд : Грађевинска књига, 1963. – 319 с.
  - 1.10 Primenjena geodezija II / Џ. Цветковић. – Београд : Завод за издавање удџбеника SRS, 1967. – 268 с.
  - 1.11 Primena geodezije u inženjerstvu / Џ. Цветковић. – Београд : Грађевинска књига, 1970. – 580 с.
- 3 **Прилози у зборницима**
  - 3.1 S kojom se tačnošću mora vršiti glavno podzemno obeležavanje osovine tunela u pravoj, kada je unapred zadato dopušteno bočno razmimoilaženje tunelske osovine prilikom proboja / Џ. Цветковић // Zbornik Geodetskog instituta. Beograd, 1958. br. 1. s. 89–107.
  - 3.2 Prilog proračunavanju tačnosti proboja kod tunela u pravoj / Џ. Цветковић // Zbornik Geodetskog instituta. Beograd, 1959. br. 2. s. 89–99.
  - 3.3 Obeležavanje brane „Glažnja“ / Џ. Цветковић, P. Zeremski, N. Bratuljević // Geodetska delatnost u Jugoslaviji FIG, 1966. Beograd. s. 117–133.
- 4 **Чланци у периодичним публикацијама**
  - 4.1 Мерење деформација на бранама геодетским методама / Ч. Цветковић // Геодетска служба НРС. 1, 2, 3, 4. (1952).
  - 4.2 Obeležavanje osovina tunela. Tuneli u pravoj. / Џ. Цветковић // Naše građevinarstvo. 11 (1954) 304–312.
  - 4.3 Obeležavanje osovina tunela. Tuneli u krivinama. / Џ. Цветковић // Naše građevinarstvo. 12 (1954) 344–352.
  - 4.4 Tačnost merenja dužine čeličnom pantljkikom / Џ. Цветковић // Tehničar. 3 (1961) 424–428.
  - 4.5 Proračunavanje tačnosti merenja za obeležavanje ugla / Џ. Цветковић // Tehničar. 4 (1961) 611–620.
  - 4.6 Tačnost obeležavanja polarnom i ortogonalnom metodom / Џ. Цветковић // Tehničar. 9 (1961) 1573–1576.
  - 4.7 Обележавање кружног лука / Ч. Цветковић // Геодетски годишњак. (1962) 111–114.
  - 4.8 Prilog skraćenju rokova građenja i realizaciji ušteda kod velikih i složenih objekata / Џ. Цветковић // Tehnika. 12. (1967) 269–278.
  - 4.9 Мерење деформација на бранама геодетским методама / Ч. Цветковић // Геодетска служба НРС. 1 (1952) 107–115.
  - 4.10 Одговор на приказ Инж. С. Јовановића „Један задоцнели приказ једног стручног дела“ / Ч. Цветковић // Геодетска служба НРС. 2 (1952) 43–45.
  - 4.11 Добивање резултата померања опажаних белега на бранама из опажаних вредности / Ч. Цветковић // Геодетска служба НРС. 2 (1952) 35–42.

Наставак чланка : Мерење деформација на бранама геодетским методама.

- 4.12 Доказ непомерљивости стуба за опажање белега на брани и одређивање насталог померања стуба / Ч. Цветковић // Гео-

детска служба НРС. 3, 4 (1952) 3–10.

Наставак чланка : Мерење деформација на бранама геодетским методама.

## Ванр. проф. инж. Светислав А. Јовановић

### 1 Књиге, поглавља у књигама, преводи књига

- 1.1 Таблице за прерачунавање вредности углова из центезималног у сексагезимални угловни систем и обратно / С. Јовановић. – Београд : Главна геодетска управа, 1949. – 33 с.  
1.2 Geodezija / S. Jovanović. – Beograd : Naučna knjiga, 1964. – 369 s.  
1.3 Agrarne operacije / S. Jovanović. – Beograd : Građevinska knjiga, 1973. – 252 s.

- 1.4 Logaritamske tablice goniometrijskih funkcija uglova nove uglovne podele / S. Jovanović. – (s. l. : s. n., s. a.).  
1.5 Trasiranje puteva i železnica / S. Jovanović. – (s. l. : s. n., s. a.).

### 2 Тезе

- 2.1 Komasacija zemljišta i geodetski radovi kod nje : habilitacioni rad / S. Jovanović. – Beograd, 1974. Univerzitet u Beogradu, Građevinski fakultet.

## Ванр. проф. др инж. Владета С. Миловановић

### 1 Књиге, поглавља у књигама, преводи књига

- 1.1 Beitrag zur Erklärung der systematischen Fehler bei der astronomisch-geodätischen Ortsbestimmung / V. Milovanović. – Berlin, 1967. – 100 s. – (Deutsche geodätische Kommission ; 129).

### 2 Тезе

- 2.1 Beitrag zur Erklärung der systematischen Fehler bei der astronomisch-geodätischen Ortsbestimmung : Dissertation / V. Milovanović. – Berlin, 1967. – 100 s. Tehnički Univerzitet u Berlinu.

### 3 Прилози у зборницима

- 3.1 Neka razmatranja o oceni tačnosti položaja tačke i računanje srednje kvadratske greške dužine strane / V. Milovanović // Zbornik Geodetskog instituta. Beograd, 1960. br. 2. s. 57–64.  
3.2 Ispitivanje Limbove podele teodolita predviđenih za tačnija uglovna merenja / V. Milovanović // Zbornik Geodetskog instituta. Beograd, 1960. br. 3. s. 106–114.  
3.3 Neke primedbe na način ispitivanja Limbove podele teodolita predviđenih za tačnija uglovna merenja / V. Milovanović // Zbornik Geodetskog instituta. Beograd, 1960. br. 3. s. 3–10.  
3.4 Prava tačnost nekih terenskih određivanja geografske širine na Laplasovim tačkama pomoću teodolita Wild T4 / V. Milovanović // Zbornik Geodetskog instituta. Beograd, 1965. br. 5. s. 35–39.  
3.5 Sistematske greške od temperaturnih uticaja na libele kod opažanja u geodetskoj astronomiji / V. Milovanović // Četvrti kongres geodetskih inženjera i geometara, 1968. Sarajevo. s. 7.  
3.6 Об одном температурном влиянии на уровне / В. Милованович // Астр. конф. СССР, 1969. Ленинград. с. 7.

- 3.7 Information on the work of latitude service and time service at the Astronomical Observatory in Belgrade / V. Milovanović // Seminarium Badania ruchu wirowega Ziemi, 1970. Warszawa.  
3.8 Proposition for the cooperation between latitude services in Jozefslaw and Belgrade / V. Milovanović, Dj. Teleki // Seminarium Badania ruchu wirowega Ziemi, 1970. Warszawa.  
3.9 Experiences and results of the electronic level application / V. Milovanović // Seminarium Badania ruchu wirowega Ziemi, 1970. Warszawa.  
3.10 On the importance and possibilities of increasing accuracy by visual zenith telescopes / V. Milovanović // IAU – Symposium no. 48, Rotation of the Earth, 1971. Marioka.  
3.11 On the night errors in astronomical determinations / V. Milovanović // XV kongres Međunarodne geodetske asocijacije, 1971. Moskva.  
3.12 On the determination of the coordinates x and y from the time determinations on the meridian transit instrument / V. Milovanović, V. Radogostić // Extra Coll. of Paper contributed to then IAU Symposium No. 48. 1971.  
3.13 Zur Bestimmung systematischer Fehler bei der Zeitbestimmung mit dem Pasageninstrument / V. Milovanović // Wiss. Zeitschrift der Techn. Univ., 1972. Dreseden.  
3.14 Vreme i frekvencija u geodeziji / V. Milovanović // Savetovanje o tačnom merenju vremena i frekvencije, 1973. Beograd.  
3.15 Геодетска основа за обележавање мостова / В. Миловановић, В. Митровић, Д. Мијаиловић // Зборник радова са Саветовања о инжењерској геодезији, 1974. Мостар.  
3.16 Elektronski hronometri i terenska geodetska astronomija / V. Milovanović // Zbornik za II savetovanje o tačnom vremenu i frekvenciji, 1978. Beograd.  
3.17 Једна модификација Брунсовог поступка за одређивање поправака дијаметара Лимбове поделе / В. Миловановић, Н. Братуљевић // Зборник Геодетског института. Београд, 1979. бр. 15. с. 53–67.

- 3.18 **Проблеми научноистраживачког рада у геодетској астрономији / В. Миловановић // Зборник Саветовања о научноистраживачком раду и образовању кадрова у геодетској струци, 1979. Јајце. с. 65–71.**
- 3.19 **Примена СИ у грађевинарству и геодезији / В. Миловановић // Зборник Саветовања о примени законских мерних јединица, 1980. Београд. с. 8.**
- 3.20 **Experimental investigation of refraction above water crossings / V. Milovanović // European Regional Meeting in Astronomy, 1981. Dubrovnik. Sun and Planetary System, Reidel 1982.**
- 3.21 **Стање досадашњих радова на астрогеодетској мрежи СФРЈ са предлогом мера за даље радове / В. Миловановић // Зборник Института за геодезију. 1984. бр. 23. с. 46–61, 90–96.**
- 3.22 **Laserski daljinomer Geodimeter 8 i određivanje terenskih etalona za dužine / V. Milovanović, Ž. Lalović // JUKEM 84, 1984. Novi Sad.**
- 3.23 **Korišćenje distomata DI-20 za određivanje terenskih etalonskih dužina / V. Milovanović, Ž. Lalović // JUKEM 86, 1986. Beograd. s. 107–116.**
- 3.24 **Тест полигон Авала / В. Миловановић, Н. Братуљевић, Д. Грујовић // Зборник радова Саветовања о основним геодетским радовима и опреми за њихово извођење, 1987. Струга. с. 133–142.**
- 3.25 **Тест мрежа Параћин / В. Миловановић, Н. Братуљевић, Р. Мркић // Зборник радова Саветовања о основним геодетским радовима и опреми за њихово извођење, 1987. Струга. с. 209–223.**
- 3.26 **Тест полигон Рам за нивелман преко великих водених површина / В. Миловановић, В. Глишић // Зборник радова Саветовања о основним геодетским радовима и опреми за њихово извођење, 1987. Струга. с. 623–632.**
- 3.27 **Коефицијент рефракције при тригонометријском одређивању висинских разлика преко Дунава / В. Миловановић, Ч. Цвијовић // Зборник радова Саветовања о основним геодетским радовима и опреми за њихово извођење, 1987. Струга. с. 589–604.**
- 3.28 **Еталонирање и преглед прецизних нивелманских летава / В. Миловановић, Р. Мркић, С. Делчев // Зборник радова Саветовања о основним геодетским радовима и опреми за њихово извођење, 1987. Струга. с. 387–399.**
- 3.29 **Метролошке основе геодезије у СФРЈ / В. Миловановић // Зборник радова Саветовања о основним геодетским радовима и опреми за њихово извођење, 1987. Струга. с. 329–347.**
- 3.30 **Проблеми, могућности и резултати примене жиротеодолита у геодезији / В. Миловановић, З. Поповић // Зборник радова Саветовања о основним геодетским радовима и опреми за њихово извођење, 1987. Струга. с. 293–304.**
- 3.31 **Аутоматизација мерења времена у астрогеодетским одређивањима применом рачунара SHARP PC-1500 / В. Миловановић, Д. Игњатић, Ж. Лаловић // Зборник радова Саветовања о основним геодетским радовима и опреми за њихово извођење, 1987. Струга. с. 269–279.**
- 3.32 **Савремене методе и инструменти за теренска одређивања геодетске астрономије / В. Миловановић, В. Васиљев, Е. Џонлагић // Зборник радова Саветовања о основним геодетским радовима и опреми за њихово извођење, 1987. Струга. с. 253–268.**
- 3.33 **Bestimmung von Lotabweichungspunkten mit einem Ni002-Astrolab mit Motor-Mikrometer / V. Milovanović, V. Vasiljev // VII Internationale Lohrmann – Kolloquium Geodätische Astrometrie, 1988. Dresden. s. 277–278.**
- 4 Чланци у периодичним публикацијама**
- 4.1 **Examen des erreurs à longue période et accidentelles du cercle horizontal de l'instrument universel Bamberg No. 79732 / V. Milovanović, B. Ševarlić // Bulletin de l'Obs. astr. de Beograd. 20 : 1–2 (1960) 16–20.**
- 4.2 **Über die Bestimmung einer linearen funktionellen Abhängigkeit / V. Milovanović // Zeitschrift für Vermessungswesen. 93 (1965) 188–200.**
- 4.3 **Einige Erfahrungen mit der elektronischen Libelle Tatyvel / V. Milovanović // Zeitschrift für Vermessungswesen. 93 (1968) 66–70.**
- 4.4 **Observation à la lunette zénithale (de 110 mm) du Service de latitude de l'Observatoire / V. Milovanović (et al.) // Bulletin de l'Observatoire de Beograd. 20 : 1–2, 3–4 (1960); 21 : 1–2, 3–4 (1961); 22 : 1–2 (1962).**
- 4.5 **Sur le traitement des latitudes et heures observées pour en tirer les coordonnées, du pole et les irregularites de la rotation de la terre d'après le procédé du BiH et d'après celui de M. D. Djurović (6, 7, 8) / V. Milovanović // Bulletin de l'Observatoire astronomique de Beograd. 28 (1970).**
- 4.6 **On the night errors in astronomical determinations / V. Milovanović, H. Pannwitz // Bull. Geodesique. 104 (1972).**
- 4.7 **Anwendungen der Kreiselltheodolite und das Lotabweichungsproblem / V. Milovanović, M. Patarić // AVN. 5 (1974).**
- 4.8 **Интернационални симпозијум о геодетским жирокопима / В. Миловановић // Геодетска служба. 9 (1974) 52–55.**
- 4.9 **Изравнање разнородних мерења по методи најмањих квадрата и нормирање мерења / В. Миловановић // Геодетска служба. 18 (1977) 39–51.**
- 4.10 **Примена ЛАСЕР-а у геодезији у Пољској / В. Миловановић // Геодетска служба. 20 (1978) 42–52.**
- 4.11 **Испитивање либела без скидања са теодолита / В. Миловановић, З. Ђунисијевић // Геодетска служба. 22 (1978) 12–30.**
- 4.12 **On the influence of the external factors on the accuracy of determination of latitude variations / V. Milovanović, G. Teleki, R. Grujić // Publications of the Astronomical Observatory of Sarajevo. 1 : 1 (1979).**
- 4.13 **Seminar : Primjena Dopplerovih opažanja za geodinamičke probleme / V. Milovanović, M. Solarić // Geodetski list. (1980) 65–66.**
- 4.14 **Интернационални симпозијум жиротеодолита и њихова примена / В. Миловановић // Геодетска служба. 26 (1980) 73–76.**
- 4.15 **Основица тригонометријске мреже града Приштине / В. Миловановић, А. Златковић // Геодетска служба. 27 (1980) 40–49.**
- 4.16 **Saopštenje predavanju metrološke osnove za geodeziju u Jugoslaviji / V. Milovanović, M. Stojiljković, S. Spiridonović, D. Branković // Geodetski list. 10–12 (1982) 283–286.**
- 4.17 **Дилеме у вези са дефиницијом осетљивости либеле / В. Миловановић // Геодетска служба. 39 (1984) 71–75.**
- 4.18 **Приштинска основица и резултати испитивања електрооптичких даљиномера / В. Миловановић, В. Ивановић // Геодетска служба. 39 (1984) 22–33.**
- 4.19 **Сто година Гриничког нултог меридијана и Светског времена / В. Миловановић // Геодетска служба. 42 (1985) 50–56.**
- 4.20 **Коришћење дистомата ДИ-20 за одређивање теренских еталонских дужина / В. Миловановић, Ж. Лаловић // Геодетска служба. 46 (1986) 50–53.**
- 4.21 **Осам деценија мерења основица Једериновом методом у свету и код нас / В. Миловановић, Н. Братуљевић, С. Делчев // Геодетска служба. 45 (1986) 55–61.**

- 4.22 International workshop on atmospheric refraction in memoriam to G. Teleki chairman of IAU working group on astronomical refraction / V. Milovanović // Geodetski list. (1988) 79–80.
- 4.23 Još jedanput o srednjoj kvadratnoj grešci jedinice težine / V. Milovanović // Geodetski list br. 1–3 (1988) 75–77.
- 4.24 Primedbe na članak „Primena posrednog izravnjanja kada se koriste kvadrati merenih veličina (dužina)“ / V. Milovanović // Geodetski list. (1988) 77.
- 4.25 Trigonometrijski nivelman preko Dunava i Save u Beogradu / V. Milovanović, J. Popović // Geodetski list. (1988) 309–322.
- 4.26 Internacionalni simpozij o instrumentaciji, teoriji i analizi za integralnu geodeziju / V. Milovanović // Geodetski list. (1989) 61–62.
- 4.27 Primedbe na članak „Zavisnost kolimacije teodolita od temperature vazduha“ G. Perovića / V. Milovanović // Geodetski list. 4–6. (1990) 163.
- 4.28 Precizni kompenzatorski niveliri firme Zeiss Jena i automatizacija u nivelmanu / V. Milovanović, S. Todorov // Geodetski list. (1990) 13–26.
- 4.29 Еквивалентна висина за рачунање репрезентативног коефицијента рефракције / В. Миловановић, Д. Качавенда // Геодетска служба. 68 (1994) 5–17.
- 4.30 Параћинска основица калибрациона линија за испитивање жиротеодолита / В. Миловановић, В. Васиљев // Геодетска служба. 69 (1994) 7–12.

## Ванр. проф. др инж. Наталија В. Братуљевић-Машановић

### 1 Књиге, поглавља у књигама, преводи књига

- 1.1 Trigonometrijske i poligonometrijske mreže u gradovima SR Crne Gore / N. Bratuljević, R. Mrkić. – Beograd : Građevinski fakultet, 1984. – 203 s.
- 1.2 Primena geodezije u inženjerstvu / Č. Cvetković, N. Bratuljević. – Beograd : Građevinska knjiga, 1970. – 113–126, 419–432.

### 2 Тезе

- 2.1 Primena analize metode merenja horizontalnih uglova u gradskim trigonometrijskim mrežama : magistarska teza / N. Bratuljević. – Beograd, 1975. – 138 s. Univerzitet u Beogradu, Građevinski fakultet.
- 2.2 Objektivna ocena tačnosti merenja horizontalnih uglova : doktorska disertacija / N. Bratuljević. – Beograd, 1978. – 140 s. Univerzitet u Beogradu, Građevinski fakultet.

### 3 Прилози у зборницима

- 3.1 Primena metode paralaktičke poligonometrije u mostogradnji / N. Bratuljević // Zbornik radova sa savetovanja o primenjenoj geodeziji, 1961. Sarajevo. 7 s.
- 3.2 Geodetska osnova za obeležavanje brane „Glažnja“ / N. Bratuljević, P. Zeremski, N. Činklović // Zbornik radova FIG. Beograd, 1966. 8 s.
- 3.3 Projekat za obeležavanje brane „Glažnja“ / N. Bratuljević, P. Zeremski, N. Činklović // Geodetska delatnost u Jugoslaviji : zbornik radova. Beograd : SGiGJ, 1966. 117–133 s.
- 3.4 Analiza metode merenja horizontalnih uglova / N. Bratuljević // Zbornik radova Simpozijuma GIGJ o osnovnim geodetskim radovima u Jugoslaviji, 1976. Herceg Novi. 336–346 s.
- 3.5 Jedna modifikacija Brunsovog postupka za određivanje popravaka dijametara Limbove podele / N. Bratuljević, V. Milovanović // Zbornik Instituta za geodeziju. Beograd, 1978. br. 15, 16, 17. s. 53–66.
- 3.6 Metode određivanja optičkog mikrometra / N. Bratuljević // Zbornik Instituta za geodeziju. Beograd, 1979. br. 18. s. 15–34.

- 3.7 Naučnoistraživački rad u oblasti gradskih trigonometrijskih mreža / N. Bratuljević // Zbornik radova SIGJ o naučnoistraživačkom radu i obrazovanju kadrova u geodetskoj struci, 1979. Jajce. s. 54–57.
- 3.8 Trigonometrijska mreža kao osnova kod geodetskih radova u gradovima / N. Bratuljević // Zbornik radova GIGJ o ulozi geodetske nauke i prakse u projektovanju i izgradnji gradskih kompleksa i naselja, 1981. Malinska. s. 57–62.
- 3.9 Automatska obrada podataka dela nivelmana visoke tačnosti SFRJ / N. Bratuljević, N. Klem, R. Mrkić // Zbornik radova Savetovanja SGIGJ o automatizaciji u geodeziji, 1983. Bled. s. 149–160.
- 3.10 Studija o stanju dosadašnjih radova na astro-geodetskim mrežama SFRJ sa predlogom mera za dalje radove / N. Bratuljević // Zbornik Instituta za geodeziju. Beograd, 1985. br. 23. s. 1–30, 31–45, 89–97.
- 3.11 Određivanje etalonske dužine osnovice Paraćin invarskih žicama / N. Bratuljević // Zbornik radova XI simpozijuma JUKEM-a o merenjima i mernoj opremi, 1984. Novi Sad. s. 134.1–134.7.
- 3.12 Nivelman visoke tačnosti SR Srbije, SAP Kosova i SR Makedonije / N. Bratuljević // Zbornik radova Savetovanja SGIGJ o osnovnim geodetskim radovima i opremi za njihovo izvođenje, 1987. Struga. s. 35–50.
- 3.13 Mogućnosti računanja anomalijских поправка u nivelmanu visoke tačnosti na osnovu postojećih podataka gravimetrijskog premera / N. Bratuljević, V. Glišić, V. Vasiljev, S. Petrović // Zbornik radova Savetovanja o osnovnim geodetskim radovima i opremi za njihovo izvođenje, 1987. Struga. s. 105–120.
- 3.14 Preliminarno izravnjanje mreže nivelmana visoke tačnosti na teritoriji Srbije i Kosova / N. Bratuljević, T. Ninkov // Zbornik radova Savetovanja SGIGJ, 1987. Struga. s. 121–132.
- 3.15 Test poligon Avala / N. Bratuljević, V. Milovanović, D. Grujović // Zbornik radova Savetovanja SGIGJ, 1987. Struga. s. 133–142.
- 3.16 Test poligon Paraćin / N. Bratuljević, V. Milovanović, R. Mrkić // Zbornik radova Savetovanja SGIGJ o osnovnim geodetskim radovima i opremi za njihovo izvođenje, 1987. Struga. s. 209–223.
- 3.17 Automatska obrada podataka dela nivelmana visoke tačnosti SFRJ – II / N. Bratuljević, N. Klem, S. Delčev // Zbornik radova Savetovanja SGIGJ, 1987. Struga. s. 321–328.
- 3.18 Periodični nivelman Đerdap / N. Bratuljević // Zbornik radova Savetovanja SGIGJ iz inženjerske geodezije. Priština, 1988. s. 255–264.

- 3.19 **Anomalije sile teže u periodičnom nivelmanu Đerdap / N. Bratuljević, S. Delčev, V. Vasiljev, D. Blagojević // Savetovanje SGIGJ iz inženjerske geodezije, 1988. Priština. s. 270–278.**
- 3.20 **Problemi povezivanja osnovnog operativnog poligona sa položajnom i visinskom osnovom Beograda / N. Bratuljević, V. Milovanović, D. Blagojević, S. Delčev // Zbornik radova Savetovanja SGIGJ iz inženjerske geodezije, 1988. Priština. s. 365–376.**
- 3.21 **The 2nd Yugoslav high precision leveling network / N. Bratuljević, A. Bilajbegović // Zbornik radova-Workshop on precise vertical positioning, 1990. Hanover. s. 13.**

#### 4 Чланци у периодичним публикацијама

- 4.1 **Осам деценија мерења основица Једернином методом / Н. Братуљевић, В. Миловановић, С. Делчев // Геодетска служба. 45 (1986) 55–61.**
- 4.2 **Determination of the benchmark hight changes in levelling network Belgrade during the period 1930–1959 / N. Bratuljević, M. Starčević, D. Blagojević, V. Vasiljev // Bulletin de l'Observatoire astronomique de Belgrade. 144 (1991) 101–111.**
- 4.3 **Correlation between vertical movements and geological features on Belgrade area / N. Bratuljević, M. Starčević, D. Blagojević, V. Vasiljev // Bulletin de l'Observatoire astronomique de Belgrade. 144 (1991) 113–119.**

## Ванр. проф. др Крста М. Врачарић, дипл. геод. инж.

### 1 Књиге, поглавља у књигама, преводи књига

- 1.1 **Geodezija 1 za geodetsku školu / K. Mihailović, K. Vračarić. – Beograd : Zavod udžbenike i nastavna sredstva, 1980. – 297 s. Ostala izdanja: 1981 (286 s.).**
- 1.2 **Geodezija 1 / K. Mihailović, K. Vračarić. – Beograd : Naučna knjiga, 1981. – 910 s. Ostala izdanja: 1984, 1986, 1989.**
- 1.3 **Geodezija 3 / K. Mihailović, K. Vračarić. – Beograd : Naučna knjiga, 1985. – 477 s.**
- 1.4 **Geodezija za prvi i drugi razred geodetske struke / K. Mihailović, K. Vračarić, Đ. Lazić. – Beograd : Zavod za udžbenike i nastavna sredstva, 1987. – 250 s. Ostala izdanja: 1989.**
- 1.5 **Geodetska merenja i računanja : praktikum za geodetsku školu / K. Mihailović, K. Vračarić. – Beograd : Zavod za udžbenike i nastavna sredstva, 1988. – 318 s. Ostala izdanja: 1996.**
- 1.6 **Geodezija za treći i četvrti razred geodetske struke / K. Mihailović, K. Vračarić, Đ. Lazić. – Beograd : Zavod za udžbenike i nastavna sredstva, 1989. – 357 s. Ostala izdanja: 1996.**

### 2 Тезе

- 2.1 **Одређивање граничних угловних одступања у полигометријској мрежи : магистарска теза / К. Врачарић. – Београд, 1974. – 120 с. Универзитет у Београду, Грађевински факултет.**
- 2.2 **Одређивање граничних грешака у геодетским мрежама : докторска дисертација / К. Врачарић. – Београд, 1978. – 150 с. Универзитет у Београду, Грађевински факултет.**

### 3 Прилози у зборницима

- 3.1 **Limited errors of angular redissidues in the polygonometric network / K. Mihailović, K. Vračarić // XVI internacionalni kongres FIG, 1981. Montreux. s. 4.**

- 3.2 **The influence of the given quantities on the adjustment of the leveling network / K. Mihailović, K. Vračarić // XVI internacionalni kongres FIG, 1981. Montreux. p. 9.**
- 3.3 **Изравнање и оцена тачности линијске мреже / К. Михаиловић, К. Врачарић // Зборник Института за геодезију. Београд, 1982. бр. 20. с. 143–153.**
- 3.4 **Изравнање и оцена тачности линијске мреже / К. Михаиловић, К. Врачарић // Зборник Института за геодезију. Београд, 1982. бр. 20. с. 143–153.**
- 3.5 **Одређивање константи даљиномера / К. Врачарић // Зборник Института за геодезију. Београд, 1985. бр. 25. с. 15–35.**
- 3.6 **Изравнање са карактеристичном корелационом матрицом / К. Врачарић // Зборник Института за геодезију. Београд, 1985. бр. 25. с. 1–14.**
- 3.7 **Одређивање грешака мерења углова на основу квадрата одступања / К. Врачарић // Зборник Института за геодезију. Београд, 1985. бр. 25. с. 36–59.**
- 3.8 **Прилог изучавању квадрата одступања / К. Врачарић // Зборник Института за геодезију. Београд, 1985. бр. 25. с. 61–70.**
- 3.9 **Primena elektronskih instrumenata kod automatizacije radova u geodeziji / K. Vračarić // Savetovanje o osnovnim geodetskim radovima, 1987. Struga. s. 8.**
- 3.10 **New method of deriving parameters of coordinates transformation during the digitalization of plans / K. Vračarić // International symposium „Professional practice, education of surveyors and new technologies“, 1995. Sofija. p. 122–130.**
- 3.11 **Nova metoda računanja zapremine otkopanih masa na površinskim kopovima primenom PC računara / K. Vračarić, S. Dimitrijević // Prvi međunarodni simpozijum o površinskoj eksploataciji i kvalitetu sirovina u proizvodnji cementa „Cement – 96“, 1996. KoSjerić. s. 387–390.**

### 4 Чланци у периодичним публикацијама

- 4.1 **Одређивање граничних угловних одступања у полигонској мрежи / К. Врачарић // Геодетска служба. 13 (1975) 5–24.**
- 4.2 **Тежине квадрата одступања / К. Врачарић // Геодетска служба. 23 (1979) 21–25.**

- 4.3 Утицај датих величина на апсолутне висине тачака у нивелманској мрежи / К. Михаиловић, К. Врачарић // Геодетска служба. 25 (1979) 23–33.
- 4.4 Тачност углова срачунатих применом: косинусне теореме, тангенсне теореме или методом пројекција дужи / К. Врачарић // Геодетска служба. 29 (1981) 5–11.
- 4.5 Средње грешке линеарних одступања у затвореном полигонском влаку / К. Врачарић // Геодетска служба. 32 (1982) 34–43.
- 4.6 Зашто просто, кад може компликовано / К. Врачарић // Геодетска служба. 33 (1982) 43–48.
- 4.7 Средње грешке линеарних одступања у затвореном полигонском влаку / К. Врачарић // Геодетска служба. 35 (1982) 56–59.
- 4.8 Дилеме у вези дефиниције осетљивости либеле / К. Врачарић // Геодетска служба. 37 (1983) 32–35.
- 4.9 Тачност положаја полигонских тачака у влаку без мереног везног угла / К. Врачарић // Геодетска служба. 48 (1987) 24–32.
- 4.10 Primena posrednog izravnjanja kada se koriste kvadrati merenih veličina dužina / К. Врачарић // Geodetski list. 7–9 (1987) 243–253.
- 4.11 Primedbe i greške koje to nisu // Geodetski list. 1–3 (1990) 53–57.
- 4.12 Снимање детаља поларном методом у комбинацији са ортогоналном методом. / К. Врачарић // Геодетска служба. 56 (1990) 7–12.
- 4.13 Утицај распореда датих тачака на тачност положаја тражене тачке / К. Врачарић // Геодетска служба. 58 (1990) 23–33.
- 4.14 Математички модел за дигитализацију тачака / К. Михаиловић, К. Врачарић // Геодетска служба. 64 (1992) 9–18.
- 4.15 Неки проблеми који настају код примене Гаус-Кригерове пројекције / К. Врачарић // Геодетска служба. 64 (1992) 29–35.
- 4.16 Значење трансформационих параметара при трансформацији координата одређених дигитализацијом / К. Врачарић // Геодетска служба. 66 (1993) 10–17.
- 4.17 Аналитичко дефинисање праволинијских регулација / К. Врачарић // Пут и саобраћај. 25 : 1–4 (1993) 31–33.
- 4.18 Примена регресионе праве у геодезији / К. Михаиловић, К. Врачарић // Геодетска служба. 67 (1993) 37–47.
- 4.19 Ispravan postupak određivanja prave / К. Врачарић // Tehnika – Naše građevinarstvo. 48 : 3–4 (1994) 6–8.
- 4.20 Analitičko utvrđivanje ravni izgrađenih objekata // Tehnika – Naše građevinarstvo. 48 : 7–8 (1994) 6–8.
- 4.21 Примедбе без основе и доказа / К. Врачарић // Геодетска служба. 68 (1994) 18–26.
- 4.22 Изравнање дигитализованих координата детаљних тачака између којих постоје математички услови / К. Врачарић // Геодетска служба. 71 (1995) 36–48.
- 4.23 Аналитичко одређивање кубатуре земљаних радова. / К. Врачарић // Tehnika – Naše građevinarstvo. 48 : 7–8 (1995) 1–4.
- 4.24 Уклапање података старог и новог премера / К. Врачарић // Геодетска служба. 73 (1996) 28–37.
- 4.25 Трансформација координата када и како / К. Врачарић // Геодетска служба. 74 (1996) 35–42.

## Ванр. проф. др Војислав М. Миловановић, дипл. геод. инж.

### 1 Књиге, поглавља у књигама, преводи књига

- 1.1 Општа картографија / V. Milovanović. – Београд : Грађевински факултет, 1981. – 189 s.

### 2 Тезе

- 2.1 Kartografsko uopštenje : magistarska teza / V. Milovanović. – Београд, 1974. – 188 s. Univerzitet u Beogradu, Građevinski fakultet.
- 2.2 Temeljne karte u oblikovanju tematskih karata : doktorska disertacija / V. Milovanović. – Београд, 1978. – 81 s. Univerzitet u Beogradu, Građevinski fakultet.

### 3 Прилози у зборницима

- 3.1 Математичко-статистичка метода формализовања картографског уопштења / В. Миловановић // Зборник Геодетског института. Београд, 1971. бр 18. с. 51–68.

- 3.2 Данашње могућности поступка аутоматизованог уопштења у оквиру обликовања карата / В. Миловановић // Зборник Геодетског института. Београд, 1978. бр. 15, 16 и 17. с. 119–131.
- 3.3 Дигитално картирање / В. Миловановић // Зборник Геодетског института. Београд, 1981. бр. 20. с. 1–143.
- 3.4 Геодетско-картографске основе за пројектовање и заштиту микроталасних мрежа / В. Миловановић // Зборник Геодетског института. Београд, 1981. бр. 20. с. 110–130.
- 3.5 VFR карте и аеродромске карте / В. Миловановић // Зборник Геодетског института. Београд, 1981. бр. 10. с. 131–142.

### 4 Чланци у периодичним публикацијама

- 4.1 Основи уопштења за аутоматизацију картографског уопштења / В. Миловановић // Геодетска служба. 16 (1976) 53–64.
- 4.2 Savetovanje „Kartografske metode ispitivanja“ / V. Milovanović, M. Stojiljković // Geodetski list. (1987) 354.



## Ванр. проф. др Радован С. Мркић, дипл. геод. инж.

### 1 Књиге, поглавља у књигама, преводи књига

- 1.1 *Trigonometrijske i poligonometrijske mreže u gradovima Crne Gore* / R. Mrkić, N. Bratuljević. – Beograd, 1984. – 203 s.
- 1.2 *Elektronsko merenje dužina* / R. Mrkić, S. Kontić. – Beograd : Naučna knjiga, 1987. – 217 s.
- 1.3 *Geodetska metrologija* / R. Mrkić. – Beograd : Naučna knjiga, 1991. – 346 s.

### 2 Тезе

- 2.1 *Tačnost merenja dužina elektronskim daljinomerom Wild DI-10 u gradskoj poligonometrijskoj mreži : magistarska teza* / R. Mrkić. – Beograd, 1976. – 131 s. Univerzitet u Beogradu, Građevinski fakultet.
- 2.2 *Prilog objektivnoj oceni tačnosti merenja dužina elektronskim daljinomerima : doktorska disertacija* / R. Mrkić. – Beograd, 1978. – 109 s. Univerzitet u Beogradu, Građevinski fakultet.

### 3 Прилози у зборницима

- 3.1 *Tačnost merenja dužina elektronskim daljinomerima Wild DI-10 u gradskoj poligonometrijskoj mreži 1. reda* / R. Mrkić // Simpozijum o osnovnim geodetskim radovima, 1976. Herceg Novi. s. 358–366.
- 3.2 *Анализа методе мерења дужина електронским даљиномером Wild DI 10 у градској полигонометријској мрежи* / Р. Мркић // Зборник Геодетског института. Београд, 1978. бр. 15, 16, 17. с. 89–118.
- 3.3 *Претходна оцена тачности мерења дужина електронским даљиномерима* / Р. Мркић // Зборник Геодетског института. Београд, 1978. бр. 15, 16, 17. с. 67–88.
- 3.4 *Неки нови аспекти израде градских полигонометријских мрежа* / R. Mrkić // *Savetovanje o naučnoistraživačkom radu i obrazovanju kadrova u geodetskoj struci*, 1979. Јајце. с. 169–174.
- 3.5 *Projektovanje poligonometrijske mreže* / R. Mrkić // *Savetovanje* 1981. Malinska. s. 88–95.
- 3.6 *Optimierung des Messprozesses* / R. Mrkić // *Simpozijum o optimizaciji geodetskih merenja*, 1982. Minhen. S. 186–190.
- 3.7 *Automatska obrada dela NVT-SFRJ* / R. Mrkić ... (et al.) // *Savetovanje o automatizaciji u geodeziji*, 1983. Bled. s. 149–160.
- 3.8 *Нове могућности испитивања нивелманских летава* / Р. Мркић // Зборник Геодетског института. Београд, 1983. бр. 18. с. 35–50.

- 3.9 *Оптимизација процеса мерења* / Р. Мркић // Зборник Геодетског института. Београд, 1984. бр. 19 с. 182–187.
- 3.10 *Студија о стању астрогеодетске мреже СФРЈ са предлогом мера за даље радове* / Р. Мркић // Зборник Геодетског института. Београд, 1984. бр. 23. с. 97.
- 3.11 *Методe прецизних мерења као основа за поуздано преношење јединице мере* / R. Mrkić // *Savetovanje JUKEM*, 1984. Novi Sad. s. 129.1–129.7.
- 3.12 *Примарни еталони углова и дужина СФРЈ и њихов значај за основне геодетске радове* / Р. Мркић ... (и др.) // *Саветовање о основним геодетским радовима*, 1987. Струга. с. 349–368.
- 3.13 *Еталонирање и преглед прецизних нивелманских летава* / Р. Мркић ... (и др.) // *Саветовање о основним геодетским радовима*, 1987. Струга. с. 387–400.
- 3.14 *Полигонометријска мрежа као допунска мрежа основним геодетским радовима* / Р. Мркић // *Саветовање о основним геодетским радовима*, 1987. Струга, с. 401–414.
- 3.15 *Тест полигон Параћин* / Р. Мркић // *Саветовање о основним геодетским радовима*, 1987. Струга. с. 209–223.
- 3.16 *Прораčун тачности мерења* / R. Mrkić // *Savetovanje „Novi merni instrumenti i metode merenja“*, 1988. Beograd. s. 75–85
- 3.17 *Прораčун тачности мерења* / R. Mrkić // *Savetovanje „Novi merni instrumenti i metode merenja“*, 1988. Beograd. s. 21–32.
- 3.18 *Laserski interferencijski komparator* / R. Mrkić ... (et al.) // *Savetovanje „JUKEM“*, 1990. Sarajevo. s. 286–293.

### 4 Чланци у периодичним публикацијама

- 4.1 *Геодетско центрисање флотационих млинова* / Р. Мркић // Геодетска служба. 4 (1973) 17–25.
- 4.2 *Одређивање периодичне грешке за дистомат Wild DI-10* / Р. Мркић // Геодетска служба. 12 (1975) 31–45.
- 4.3 *Одређивање потребног броја гируса за мерење хоризонталних углова у градској полигонометријској мрежи* / Р. Мркић // Геодетска служба. 16 (1976) 36–39.
- 4.4 *Нека искуства из мерења дужина електрооптичким даљиномером Kern DM 500* / Р. Мркић // Геодетска служба. 20 (1978) 5–8.
- 4.5 *Нулте цртице летава као извор грешака у нивелману* / Р. Мркић // Геодетска служба. 35 (1983) 50–55.
- 4.6 *Начин одређивања адicione константе прецизних нивелманских летава* / Р. Мркић // Геодетска служба. 36 (1983) 16–20.
- 4.7 *Утицај грешака поделе летава на одређивање висинских разлика* / Р. Мркић // Геодетска служба. 37 (1983) 12–19.
- 4.8 *Прилог програму развоја геодетске делатности у Србији : геодетска метрологија* / Р. Мркић // Геодетска служба. 59 (1991) 35–36.

## Ванр. проф. др Глигорије Д. Перовић, дипл. геод. инж.

### 1 Књиге, поглавља у књигама, преводи књига

- 1.1 *Приручник за практичну наставу из геодезије II* / Г. Перовић. – Београд : Гређевински факултет, 1979. – 144 с.

- 1.2 *Раčун изравнања : књ. I : теорија грешака мерења* / G. Perović. – Beograd : Naučna knjiga, 1984. – 314 s.
- 1.3 *Раčун изравнања : књ. I : теорија грешака мерења* / G. Perović. – Beograd : Naučna knjiga, 1989. – 400 s.

- 1.4 **Singularna izravnjanja** / G. Perović. – Beograd : Naučna knjiga, 1986. – 216 s.

## 2 Тезе

- 2.1 **Slučajne i sistematske greške u trigonometrijskom nivelmanu : magistarski rad** / G. Perović. – Beograd, 1977. – 81 s. Univerzitet u Beogradu, Građevinski fakultet.
- 2.2 **Greške položaja tačaka : doktorski rad** / G. Perović. – Beograd, 1980. – 150 s. Univerzitet u Beogradu, Građevinski fakultet.

## 3 Прилози у зборницима

- 3.1 **Определение числа десятичных мест коэффициентов уравнений поправок в зависимости от ошибок искомых величин / Г. Перович** // Международная конференция по вычислительной технике в Геодезии, 1971. София. с. 91–100.
- 3.2 **Тежине разнородних мерења / Г. Перовић** // Зборник Геодетског института. Београд, 1973. с. 29–31.
- 3.3 **Тачност одређивања висина објеката методом тригонометријског нивелмана / Г. Перовић** // Научно-техничко саветовање у инжењерској геодезији, 1974. Мостар. с. 51–65.
- 3.4 **Одређивање случајних и систематских грешака у тригонометријском нивелману из разлика обостраних мерења / Г. Перовић** // Зборник Геодетског института. Београд, 1978. бр. 15–16–17. с. 145–160.
- 3.5 **Обраћени плохо обусловљених матрица / Г. Перович** // Зборник Геодетског института. Београд, 1980. бр. 19. с. 189–192.
- 3.6 **Some estimable functions in geodetic networks. Survey control networks** / G. Perović // Meeting of Studi Group 5B, 1982. Alborg. p. 321–326.
- 3.7 **A generalization of one way classification** / G. Perović // 16-th European Meeting of Statistics, 1984. Marburg. s. 201.
- 3.8 **Testive hipoteze u deformatioj analizi** / G. Perović // Savetovanje o hidrologiji, hidrogradnji i hidrografiji, 1985. Split. s. 289–293.
- 3.9 **Neglectivity of systematic errors** / G. Perović // VI-th International Meeting of A. E. A, 1985. Rotterdam. p. 158–161.
- 3.10 **Analiza sistematskih uticaja jednog faktora na rezultat merenja** / G. Perović // 6-ti Jugoslovenski simpozijum o rudarskim merenjima, 1986. Žabljak. s. 71–78.
- 3.11 **Raspon merenja kao mera tačnosti** / G. Perović // 6-ti Jugoslovenski simpozijum o rudarskim merenjima, 1986. Žabljak. s. 79–90.
- 3.12 **Ocenjivanje sistematskih grešaka u parovima merenja** / G. Perović // XII JUKEM '86, 1986. Beograd. s. 153–159.
- 3.13 **Definisanje razmere i njen uticaj na preciznost i pouzdanost mreže** / G. Perović, S. Ašanin // Savetovanje: Osnovni geodetski radovi i oprema za njihovo izvođenje, 1987. Struga. s. 225–240.
- 3.14 **Efekti zajedničkog izravnjanja trigonometrijske mreže I i II reda.** / G. Perović, S. Ašanin // Savetovanje: Osnovni geodetski radovi i oprema za njihovo izvođenje, 1987. Struga. s. 195–197.
- 3.15 **Optimizacija kontrolnih mreža za slučaj radijalnih pomeranja** / G. Perović, S. Ašanin // Zbornik radova Savetovanja inženjerska geodezija, 1988. Priština. s. 115–119.

- 3.16 **Žiroteodoliti i njihova uloga u proboju tunela** / G. Perović, S. Ašanin, V. Milovanović // Zbornik radova Savetovanja inženjerska geodezija, 1988. Priština. s. 75–79.
- 3.17 **Robusno ocenjivanje standardnog odstupanja normalnog rasporeda iz raspona merenja** / G. Perović // Zbornik radova savetovanja Kvalitet statističkih podataka, 1989. Arandelovac. s. 359–368.
- 3.18 **Robust ML estimation of variance of normal distribution from distribution of empirical variances** / G. Perović // 2nd World Congress of the Bernoulli Society for Math. Stat. and Probability, 1990. Uppsala.
- 3.19 **Odnos tačnosti u prenosu etalonskih vrednosti** / G. Perović // XIV JUKEM, 1990. Sarajevo. s. 11–16.
- 3.20 **Modifikovana metoda robusnog ocenjivanja standardnog odstupanja normalnog rasporeda iz raspona merenja** / G. Perović // Konferencija: Unapređenje i racionalizacija tehnoloških procesa u rudarstvu, geologiji i metalurgiji, 1990. Beograd.
- 3.21 **Kovarijaciona analiza iz podužnih linearnih odstupanja glavnih poligonometrijskih vlakova** / G. Perović, Z. Gospavić // Savetovanje: Nove tehnologije u geodeziji, 1991. Neum. s. 109–115.
- 3.22 **Robust MM estimator of variance of normal distribution from distribution of empirical variances** / G. Perović // Precise Vertical Positioning / ed. H. Pelzer, A. Witte. Bonn : Duemmler Verlag, 1991.
- 3.23 **Robust ML estimation in Tukey's mixed distributions of empirical variances** / G. Perović // 1st Int. Symp. on Applications of Geodesy to Engineering, 1991. Stuttgart.
- 3.24 **Robust unbiased MM estimation in Tukey's mixed distribution of empirical variances** / G. Perović // 6th Int. FIG Symp. on Deformation Measurements, 1992. Hanover. p. 17–33.

## 4 Чланци у периодичним публикацијама

- 4.1 **Једна метода откривања положаја тригонометријских тачака** / Г. Перовић // Геодетска служба. (1973).
- 4.2 **Otkrivanje položaja trigonometrijskih tačaka pomoću faktora „a“ i „b“** / G. Perović // Geodetski list. (1975) 88–97.
- 4.3 **Računanje približnih koordinata tačaka presecanjem nazad** / G. Perović // Geodetski list. (1975).
- 4.4 **Trigonometrijski nivelman : nove formule za ocenu tačnosti** / G. Perović // Geodetski list. 1–3 (1977) 36–43.
- 4.5 **O srednjem kvadratnom odstupanju jedinice težine** / G. Perović // Geodetski list. 4–6 (1987) 143–148.
- 4.6 **Mogućnosti preciznog nivelmana sa dužinama vizura od 50 metara** / G. Perović // Geodetski list. 7–9 (1987) 235–241.
- 4.7 **Оптимизација броја мерења при мерењу једне величине** / Г. Перовић // Геодетска служба. 48 (1987) 19–23.
- 4.8 **Zavisnost kolimacije teodolita od temperature vazduha** / G. Perović // Geodetski list. 1–3. (1988) 13–18.
- 4.9 **O zameni linearnog kvadratnim ocenjivanjem** / G. Perović // Geodetski list. 1–3 (1988) 329–332.
- 4.10 **Моћ методе анализе деформација у свим комбинацијама** / G. Perović // Geodetski list. 1–3 (1989) 5–11.
- 4.11 **Savremeni trigonometrijski nivelman kratkih strana u standardnim uslovima** / G. Perović // Geodetski list. 4–6 (1989) 107–118.
- 4.12 **Pouzdanost poligonometrijskih mreža** / G. Perović, S. Ašanin // Geodetski list. 10–12. (1989) 371–378.
- 4.13 **Оцењивање компоненти дисперзија** / Г. Перовић // Геодетска служба. 67 (1989) 17–33.

## Ванр. проф. др инж. Драгољуб И. Смиљковић

### 1 Књиге, поглавља у књигама, преводи књига

- 1.1 Катастар замљишта и подземних водова / Д. Смиљковић, Ј. Беговић. – Београд : Научна књига, 1982. – 512 с.  
Остала издања: 1986, 1990.

### 2 Тезе

- 2.1 Uticaj grešaka datih veličina na tačnost elemenata za obeležavanje objekata : magistarska teza / D. Smiljković. – Београд, 1976. – 70 с.  
Универзитет у Београду, Грађевински факултет.
- 2.2 Prilog određivanju optimalnih metoda prostornog planiranja površi pri inženjersko-tehničkim radovima : doktorska disertacija / D. Smiljković. – Београд, 1979. – 123 с.

### 3 Прилози у зборницима

- 3.1 Ispitivanje sleganja probnog šipa obalnog stuba mosta preko reke Dunav kod Bačke Palanke / D. Smiljković, A. Begović, D. Mijailović // Научно-теhничко саветовање инженера и геометара, 1974. Mostar.
- 3.2 Određivanje deformacije čeonih zidova kamenog mosta preko reke Drine u Višegradu / D. Smiljković, S. Ašanin // Саветовање о улози геодетске науке о пројектовању и изградњи градских комплекса и насеља, 1981. Malinska. s. 311–325.
- 3.3 Numeričke metode vertikalne regulacije topografske površi gradskih kompleksa i naselja pri inženjersko-tehničkim radovima /

D. Smiljković // Саветовање о улози геодетске науке о пројектовању и изградњи градских насеља, 1981. Malinska. s. 293–310.

- 3.4 Ocena tačnosti kreativno zavisnih veličina / D. Smiljković // Четврти југословенски симпозијум о рударским мерењима, 1982. Ohrid.
- 3.5 Savremene metode i materijali za izradu topografskih planova / D. Smiljković // Peti jugoslovenski simpozijum o rudarskim мерењима, 1983. Kozara. – s. 21.
- 3.6 Obeležavanje mesta položaja tačke metodom faktora / D. Smiljković, D. Đorđević // Peti jugoslovenski simpozijum o rudarskim мерењима, 1983. Kozara. s. 6.
- 3.7 Proračun tačnosti merenja horizontalnih uglova u rudničkim mikromrežama / D. Smiljković // Peti jugoslovenski simpozijum o rudarskim мерењима, 1983. Kozara. s. 5.
- 3.8 Određivanje deformacije i oblika krivolinijskih objekata u horizontalnoj ravni / D. Smiljković, S. Ašanin // Peti jugoslovenski simpozijum o rudarskim мерењима, 1983. Kozara. 391–396 s.
- 3.9 Značaj i mogućnosti vertikalne regulacije mikrodepresija u postupku komasacije / D. Smiljković, S. Ašanin // Simpozijum o primeni naučnih dostignuća na uređenju zemljišta na teritoriji SR Srbije sa aspekta odvodnjavanja i navodnjavanja, 1985. Niš. s. 5.
- 3.10 Digitalizacija rudarskih planova za potrebe obračuna kubature otkopnih masa na površinskim kopovima / D. Smiljković, S. Ašanin // Šesti simpozijum o rudarskim мерењима, 1986. Žabljak. 133–138 s.
- 3.11 Značaj i mogućnosti geodetske dokumentacije za projektovanje, izgradnju, rekonstrukciju i održavanje instalacija, sa posebnim osvrtom na vodovod i kanalizaciju / D. Smiljković, M. Stoilković // Саветовање о пројектовању, изградњи и експлоатацији у систему водовода и канализације, 1984. Сарајево.

## Доц. др инж. Горица Ј. Војновић

### 1 Књиге, поглавља у књигама, преводи књига

- 1.1 Braumovi postupci za određivanje veznih tačaka / G. Vojnović. – Београд : Грађевински факултет, 1977. – 17 с.

### 2 Тезе

- 2.1 Ispitivanje efikasnosti i tačnosti Braumovih postupaka relativne orijentacije približno vertikalnih aerosnimaka za terene s proizvoljnom konfiguracijom i proizvoljnim stereoskopskim prazninama : magistarska teza / G. Vojnović. – Београд, 1974. – 175 с.  
Универзитет у Београду, Грађевински факултет.
- 2.2 Konfrontacija aeropoligonizacije, aerotriangulacije s nezavisnim stereoparovima i terenskim određivanjem veznih tačaka kombinujući triangulaciju, poligonizaciju i trilateraciju : doktorska disertacija / G. Vojnović. – Београд, 1977. – 116 с.  
Универзитет у Београду, Грађевински факултет.

### 3 Прилози у зборницима

- 3.1 Fotogrametrijsko snimanje Kiklopskog zida skopske tvrđave / G. Vojnović // IV kongres GIITJ, 1968. Sarajevo.
- 3.2 Фотограметријско снимање Богородичине цркве у Студеници / Г. Војновић // Зборник радова Византолошког института. Београд, 1967. књ. X. 11 с.
- 3.3 Fotogrametrijsko snimanje crkve Gračanice / G. Vojnović // Savez GIIG SRS. Novi Sad, 1969.
- 3.4 Die Anwendug des Orthophotoverfahrens im Denkmalschutz / G. Vojnović, M. Marčeta // XIII Kongress der Internationalen Gesellschaft für Photogrammetrie, 1976. Helsinki.

### 4 Чланци у периодичним публикацијама

- 4.1 Primena prostorne aerotriangulacije za izradu katastarsko – topografskog plana u razmeri 1 : 2500 / G. Vojnović // Geodetski list. 1–3 (1964) 37–46.

- 4.2 Prilog ispitivanju tačnosti visina detaljnih tačaka određenih fotogrametrijskim putem / G. Vojnović // Geodetski list. 1–3 (1966) 41–56.
- 4.3 Terestričko fotogrametrijsko snimanje manastira Studenice / G. Vojnović // Geodetski list. 10–12 (1966) 232–242.
- 4.4 Примена ортофото поступка у заштити споменика културе / Г. Војновић, М. Марчета // Геодетска служба. 17 (1977) 23–26.

## Доц. др Мирко С. Радуловић, дипл. геод. инж.

### 2 Тезе

- 2.1 Примена технике мрежног планирања у организацији, управљању и руковођењу геодетским радовима : магистарска теза / М. Радуловић. – Београд, 1978. – 112 с.  
Универзитет у Београду, Институт економских наука.
- 2.2 Оптимизација производње у геодетској делатности програмирањем геодетских радова : докторска дисертација / М. Радуловић. – Београд, 1980. – 143 с.  
Универзитет у Београду, Грађевински факултет.

### 3 Прилози у зборницима

- 3.1 Корелациона зависност нивоа организације и резултата пословања / М. Радуловић // Саветовање о продуктивности рада у геодетској струци, 1979. Београд. с. 29–37.
- 3.2 Програмирање основних показатеља у радној организацији / М. Радуловић // Саветовање о продуктивности рада у геодетској струци, 1979. Београд. с. 81–89.
- 3.3 Систематски приступ организацији научноистраживачког рада / М. Радуловић // Саветовање о научноистраживачком раду у геодетској делатности, 1979. Јајце. с. 40–47.

- 3.4 Примена мрежног планирања у организацији геодетских радова канцеларијских радова / М. Радуловић // Зборник Института за геодезију. Београд, 1979. бр. 15, 16, 17. с. 131–145.
- 3.5 Динамички модел средњорочног програма геодетских радова / М. Радуловић // Зборник Института за геодезију. Београд, 1979. бр. 18. с. 85–97.
- 3.6 Корелациона зависност између програмирања производње и резултата пословања / М. Радуловић // Зборник Института за геодезију. Београд, 1979. бр. 18. с. 97–103.
- 3.7 Оbezбеђење геодетске документације за привредни и друштвени развој до 2000 / М. Радуловић, В. Богдановић, К. Милајловић // Саветовање о техничко-технолошком развоју СР Србије до 2000 год, 1980. Аранђеловац. с. 205–217.
- 3.8 Кадровска структура, стручна осposobljenost и потреба за геодетским кадром у радним организацијама и органима управе у СР Србији ван покрајина / М. Радуловић // II савор GIG-а СР Србије, 1984. Шабац. с. 56–68.
- 3.9 Заштита земљишта као део интегралног уређења земљишта путем комасације / М. Радуловић, Матејић // VII југословенски научни симпозијум оштећења земљишта и проблеми њихове заштите, 1989. Забљак. с. 114–121.

## Доц. др Слободан С. Ашанин, дипл. геод. инж.

### 2 Тезе

- 2.1 Прораčун и анализе утицаја броја, врсте и таčности мерених елементарних величина на таčност излазних елемената једне самосталне триангулације за обележавање тунела : магистарска теза / С. Ашанин. – Београд, 1977. – 91 с.  
Универзитет у Београду, Грађевински факултет.
- 2.2 Прilog обради и анализи геодетских мерења за одређивање померања и деформација објеката и тла : докторска дисертација / С. Ашанин. – Београд 1986. – 146 с.  
Универзитет у Београду, Грађевински факултет.

### 3 Прилози у зборницима

- 3.1 Нумеричке методе вертикалне регулације топографске површи градских комплекса и насеља при инжењерско-техничким радовима / Д. Смилjkовић, С. Ашанин // Саветовање о улози геодетске науке и праксе у пројектовању градских комплекса и насеља, 1981. Малинска. с. 293–310.

- 3.2 Одређивање деформација чеоних зидова mosta преко реке Дрине у Вишеграду / Д. Смилjkовић, С. Ашанин // Саветовање о улози геодетске науке и праксе у пројектовању градских комплекса и насеља, 1981. Малинска. с. 311–325.
- 3.3 Одређивање деформација и облика криволинијских објеката у хоризонталној равни / Д. Смилjkовић, С. Ашанин // V југословенски симпозијум о рударским мерењима, 1983. Козара. с. 391–396.
- 3.4 Анализа геодетских деформационих мерења у хидроградњи / С. Ашанин // Саветовање о геодезији у хидроградњи и хидрографији, 1985. Сплит. с. 101–107.
- 3.5 Значај и могућности вертикалне регулације микродепресија у поступку комасације / Д. Смилjkовић, С. Ашанин // Симпозијум: Примена научних достигнућа на уређењу земљишта на територији СР Србије са аспекта одводњавања и наводњавања, 1985. Ниш. с. 41–47.
- 3.6 Дигитализација рударских планова за потребе обрачуна кубатуре откопних маса на површинским коповима / Д. Смилjkовић, С. Ашанин // VI југословенски симпозијум о рударским мерењима, 1986. Забљак. с. 133–138.
- 3.7 Дефинисање размере и њен утицај на прецизност и поузданост мрежа / Г. Перовић, С. Ашанин // Основни геодетски радови и опрема за њихово извођење, 1987. Струга. с. 225–240.

- 3.8 **Efekti zajedničkog izravnjanja trigonometrijske mreže I i II reda / G. Perović, S. Ašanin // Osnovni geodetski radovi i oprema za njihovo izvođenje, 1987. Struga. s. 195–197.**
- 3.9 **Metoda analize deformacija u svim kombinacijama / S. Ašanin // Savetovanje o inženjerskoj geodeziji, 1988. Priština. s. 225–240.**
- 3.10 **Žiroteodoliti i njihova uloga u proboju tunela / S. Ašanin, G. Perović, V. Milovanović // Savetovanje o inženjerskoj geodeziji, 1988. Priština. s. 75–80.**
- 3.11 **Optimizacija kontrolnih mreža za slučaj radijalnih pomeranja / S. Ašanin, G. Perović // Savetovanje o inženjerskoj geodeziji, 1988. Priština. s. 115–120.**
- 3.12 **Propisi za geodetske radove kod projektovanja gradskih saobraćajnica / M. Miladinović, S. Ašanin // Savetovanje o metodologiji projektovanja gradskih saobraćajnica, 1991. Beograd. s. 137–152.**
- 3.13 **Geo-informacioni sistemi u inženjerstvu / S. Ašanin, V. Vasiljev, G. Gospavić // Savetovanje o novim tehnologijama u geodeziji, jun 1991. Neum. s. 317–321.**
- 3.14 **Mrežni plan geodetskih radova na projektovanju i izgradnji inženjerskih objekata / S. Ašanin, G. Gospavić, Z. Đorđević, Z. Popović // Savetovanje o novim tehnologijama u geodeziji, jun 1991. Neum. s. 143–150.**

#### 4 Чланци у периодичним публикацијама

- 4.1 **Moć metode analize deformacija u svim kombinacijama / S. Ašanin, G. Perović // Geodetski list 1–3 (1989) 5–11.**
- 4.2 **Pouzdanost poligonometrijskih mreža / G. Perović, S. Ašanin // Geodetski list. 10–13 (1989) 371–378.**
- 4.3 **Нови поступак дефинисања просторне структуре неприступачног терена у процесу пројектовања саобраћајница / Д. Јоксић, С. Ашанин, М. Војиновић // Пут и саобраћај. 39 : 9–12 (1993) 44–46.**

## Доц. др Манојло С. Миладиновић, дипл. геод. инж.

### 2 Тезе

- 2.1 **Tačnost geodetske osnove za potrebe premera zemljišta : magistarska teza / M. Miladinović. – Beograd, 1980. – 114 s.**
- 2.2 **Prilog objektivnoj oceni geometrijskih nivelmana : doktorska disertacija / M. Miladinović. – Beograd, 1984. – 234 s.**

### 3 Прилози у зборницима

- 3.1 **Matematičko-statističke metode analize merenja u nivelmanu visoke tačnosti / M. Miladinović // Simpozijum o osnovnim geodetskim radovima, 1976. Herceg Novi. s. 212–228.**
- 3.2 **Primena fotointerpretacije u komasaciji zemljišta / M. Miladinović // Savetovanje o fotogrametriji, 1977. Struga. s. 53–60.**
- 3.3 **Tehničko-tehnološki proces komasacije zemljišta / M. Miladinović // Savetovanje o komasaciji zemljišta, 1978. Priština. s. 9–15.**
- 3.4 **Podizanje poljozaštitnih pojaseva u komasacionom području / M. Miladinović, B. Milićević // Savetovanje o komasaciji zemljišta, 1978. Priština. s. 283–289.**
- 3.5 **Konfrontacija tačnosti snimanja klasičnom i fotogrametrijskom metodom građevinskih područja i izrada planova u razmeri 1 : 1000 / M. Miladinović // Savetovanje : Uloga geodetske nauke i prakse u projektovanju i izgradnji gradskih kompleksa i naselja, 1981. Krk. s. 69–80.**
- 3.6 **Vrednovanje geodetskih radova / M. Miladinović // VI kongres geodetskih inženjera i geometara Jugoslavije, 1986. Beograd. s. 67–85.**
- 3.7 **Analiza metode preciznih merenja visinskih razlika geometrijskim nivelmanom / M. Miladinović // Jugoslovensko savetovanje o osnovnim geodetskim radovima, 1987. Struga. s. 91–103.**
- 3.8 **Osnovna pitanja vrednovanja geodetskih radova / M. Miladinović // Savetovanje : Planiranje i vrednovanje geodetskih radova, 1987. Tuzla. s. 57–67.**
- 3.9 **Projektovanje i obeležavanje poligonske mreže u postupku komasacije zemljišta / M. Miladinović // Savetovanje o komasaciji zemljišta, 1987. Priština. s. 269–282.**
- 3.10 **Projekat uređenja zemljišne teritorije u postupku komasacije / M. Miladinović // Savetovanje o komasaciji, 1987. Priština. s. 1–26.**
- 3.11 **Geodetski radovi kod izgradnje, eksploatacije i održavanja objekata / M. Miladinović, A. Matović // Savetovanje o inženjerskoj geodeziji, 1988. Priština. s. 103–113.**
- 3.12 **Land consolidation in Yugoslavie / M. Miladinović, M. Gostović // European Expert Meeting on Land Consolidation, 1988. Schamallenberg, SRN. p. 1–15.**
- 3.13 **Propisi za geodetske radove kod projektovanja gradskih saobraćajnica / M. Miladinović // Savetovanje o planiranju i projektovanju gradskih saobraćajnica, 1990. Beograd. s. 1–7.**
- 3.14 **Sadržaj osnova zaštite, korišćenja i uređenja poljoprivrednog zemljišta za teritoriju Republike Srbije i njenih delova / M. Miladinović // Savetovanje : Osnove korišćenja poljoprivrednog zemljišta, 1992. Zlatibor. s. 1–12.**
- 3.15 **Efekti uređenja zemljišta komasacijom u Centralnoj Srbiji / M. Miladinović, M. Ševarlić // Internacionalni simpozijum, 1993. Niška Banja. s. 463–467.**
- 3.16 **Program komasacije i programiranje kao operativna komponenta prostornog plana zemljišne teritorije / M. Miladinović // Savetovanje : Navodnjavanje i odvodnjavanje u Srbiji, 1994. Svilajnac. s. 259–262.**
- 3.17 **Primena metoda linearnog programiranja kod raspodele komasacione mase / M. Miladinović // SYM-OP-IS, 1994. Kotor. s. 1–6.**
- 3.18 **Aktuelna pitanja izrade osnovne zaštite, uređenja i korišćenja poljoprivrednog zemljišta u Srbiji / M. Miladinović, M. Ševarlić, N. Karišik, J. Kuburić, G. Antonović, M. Đorđević, M. Lješević, N. Ljiljak, J. Milivojević, N. Protić // Savetovanje : Navodnjavanje i odvodnjavanje u Srbiji, 1994. Svilajnac. s. 266–269.**
- 3.19 **Ekološki aspekti u informacionom sistemu o zaštiti, uređenju i korišćenju poljoprivrednog zemljišta Srbije / M. Miladinović, S. Andrić, G. Antonović, M. Bašević, M. Đorđević, S. Jeftić, N. Karišik, M. Kojić, J. Kuburić, N. Ljiljak, M. Lješević, J. Milivojević, N. Protić, S. Stojanović, M. Ševarlić // Savetovanje : Informatička podrška ekološkoj privredi i zaštiti životne sredine, 1995. Kotor. s. 1–7.**

- 3.20 Uloga komasacije u razvoju sela Jugoslavije / M. Gostović, D. Joksić M. Miladinović // Међународни симпозијум : Balkansko село и ruralni razvoj, 1995. Vlasotinci. s. 1–17.
- 3.21 Uređenje seoskih područja na osnovama prostornog plana Republike Srbije / M. Miladinović, M. Ševarlić // Jugoslovenski naučni simpozijum : Revitalizacija sela, 1995. Čačak. s. 1–6.

#### 4 Чланци у периодичним публикацијама

- 4.1 Електронски калкулатор HP 9100B / М. Миладиновић // Геодетска служба. 5 (1972) 18–27.
- 4.2 Прилог одређивању средње квадратне грешке из допуштеног одступања / М. Миладиновић // Геодетска служба. 11 (1975) 72–76.
- 4.3 Prilog statističkoj analizi grešaka u nivelmanu / M. Miladinović // Geodetski list. 4–6 (1975) 77–88.

- 4.4 Инфрацрвени даљиномер-дистомат WILD / М. Миладиновић // Геодетска служба. 14 (1976) 51–75.
- 4.5 Neki metodski prilozi matematičkoj teoriji više geodezije / M. Miladinović // Geodetski list. 7–9 (1976) 123–134.
- 4.6 Распределение вероятностей статистической оценки действительного веса Р результата измерения / М. Миладинович // Геодезия и аэрофотосъемка. 5 (1979) 11–17.
- 4.7 О начину израде исказа земљишта у поступку комасације у САП Војводини / М. Миладиновић // Геодетска служба. 26 (1980) 32–40.
- 4.8 Komasacija – integralno uređenje zemljišne teritorije / M. Miladinović, B. Milićević // Zemljište i biljke. 26 (1980) 105–114.
- 4.9 Инвестициони програм уређења земљишне територије у поступку комасације / М. Миладиновић // Геодетска служба. 61 (1991) 43–61.

### Доц. др Драган М. Михајловић, дипл. геод. инж.

#### 1 Књиге, поглавља у књигама, преводи књига

- 1.1 Praktikum iz analitičke fotogrametrije / D. Mihajlović. – Beograd : Građevinski fakultet : Naučna knjiga, 1990. – 137 s.
- 1.2 Aerotriangulacija metodom nezavisnih modela / D. Joksić, D. Mihajlović. – Beograd : Građevinski fakultet, 1993. – 107 s.

#### 2 Тезе

- 2.1 Obuhvatanje grešaka geodetske osnove kod fotogrametrijskog blokizravnjanja interpolacijom po metodi najmanjih kvadrata : magistarska teza / D. Mihajlović. – Beograd, 1985. – 79 s. Univerzitet u Beogradu, Građevinski fakultet.
- 2.2 Kombinovano izravnjanje fotogrametrijskih i nefotogrametrijskih opažanja u aerofotogrametriji : doktorska teza / D. Mihajlović. – Beograd, 1991. – 211 s. Univerzitet u Beogradu, Građevinski fakultet.

#### 3 Прилози у зборницима

- 3.1 Uloga fotogrametrije pri restauraciji oštećenih mostovskih kamenih konstrukcija / D. Joksić, M. Gojković, D. Mihajlović // Savetovanje o sanaciji zgrada, 1983. Maribor. s. 39–44.
- 3.2 Mogućnost fotogrametrije za registrovanje stanja kulturno-istorijskih spomenika / D. Joksić, D. Mihajlović, B. Nikolić // Savetovanje o sanaciji zgrada, 1983. Maribor. s. 86–93.
- 3.3 Jedan novi model primene fotogrametrijske metode u obezbeđivanju analitičke osnove za projekat komasacije zemljišta / D. Joksić, D. Mihajlović // Savetovanje o komasaciji i uređenju zemljišta, 1983. Kragujevac. s. 155–162.
- 3.4 Fotogrametrijska dokumentacija u zaštiti spomenika kulture – sadržaj i arhiviranje / D. Joksić, D. Mihajlović, J. Kermeci // IV jugoslovensko savetovanje o fotogrametriji, 1984. Budva. s. 55–60.

- 3.5 Die Anwendung der Blocktriangulation bei der Montage von Fassadenellemenenten in Hochbau / D. Joksić, D. Mihajlović // IX FIG Internationaler Kurs für Ingeniervermessung, 1984. Graz. s. C14/1–C14/6.
- 3.6 Primena postupka aerotriangulacije bloka metodom nezavisnih modela u aerofotogrametriji / D. Joksić, D. Mihajlović // Prvi seminar iz fotogrametrije, 1986. Beograd. Građevinski fakultet. s. 1–111.
- 3.7 A program conception for including geodetic observations and objekt information in photogrammetric block adjustment with independent models / D. Mihajlović // Symposium ISPRS Commission III – „From analytical to Digital“, 1986. Rovaniemi, International Archives of Photogrammetry and Remote Sensing. v. 26. Part 3/1. p. 515–523.
- 3.8 Problem oslanjanja fotogrametrijskih radova na postojeću geodetsku osnovu / D. Joksić, D. Mihajlović, R. Mihajlović // Jugoslovensko savetovanje o osnovnim geodetskim radovima, 1987. Struga. s. 497–505.
- 3.9 Računarska podrška numeričkoj stereorestituciji : instrumentalne mogućnosti i pretpostavke / D. Mihajlović // Drugi seminar iz fotogrametrije „Računarska podrška stereorestituciji kod instrumenata mehaničke konstrukcije“, 1989. Beograd. Građevinski fakultet. s. 2/1–2/6.
- 3.10 Programski sistem PPCSoft za računarsku podršku numeričkoj restituciji / D. Mihajlović // Drugi seminar iz fotogrametrije „Računarska podrška stereorestituciji kod instrumenata mehaničke konstrukcije“, 1989. Beograd. Građevinski fakultet. s. 3/1–3/14.
- 3.11 Izvođenje aerotriangulacije bloka nezavisnih modela programskim sistemom BINEM / D. Mihajlović // Drugi seminar iz fotogrametrije „Računarska podrška stereorestituciji kod instrumenata mehaničke konstrukcije“, 1989. Beograd. Građevinski fakultet. s. 5/1–5/13.
- 3.12 Personalni računari : zadaci i mogućnosti primene u fotogrametrijskoj praksi / R. Jevremović, D. Mihajlović // Drugi seminar iz fotogrametrije „Računarska podrška stereorestituciji kod instru-

- menata mehaničke konstrukcije“, 1989. Beograd. Građevinski fakultet. s. 7/1–7/10.
- 3.13 **Perspektive dalje automatizacije procesa stereorestitucije / D. Mihajlović** // Drugi seminar iz fotogrametrije „Računarska podrška stereorestituciji kod instrumenata mehaničke konstrukcije“, 1989. Beograd. Građevinski fakultet. s. 8/1–8/6.
- 3.14 **Mogućnosti automatskog prikupljanja, organizacije, obrade i prikaza podataka stereofotogrametrijske restitucije / D. Joksić, D. Mihajlović** // Jugoslovensko savetovanje o prostornim informacionim sistemima, 1989. Kopaonik. s. 208–211.
- 3.15 **Primena fotogrametrijske metode za određivanje deformacija čeličnih nosača u laboratorijskim uslovima / B. Stipanić, D. Mihajlović, Ž. Cvijetinović** // XIX kongres Jugoslovenskog društva za ispitivanje i istraživanje materijala i konstrukcija, 1990. Novi Sad.
- 3.16 **Photogrammetry – suitable data acquisition tools in GIS / D. Mihajlović, Ž. Cvijetinović** // European Training Course „Application of GIS in Urban Drainage“, 1992. IRTCUD. Beograd.
- 3.17 **Digitalni geodetski plan – od ideje do realizacije / D. Mihajlović** // Treći seminar iz fotogrametrije „Digitalni geodetski plan – od ideje do realizacije“, 1992. Beograd. Građevinski fakultet. s. 1–9.
- 3.18 **Kompjuterski topografski ključ / D. Mihajlović** // Treći seminar iz fotogrametrije „Digitalni geodetski plan – od ideje do realizacije“, 1992. Beograd. Građevinski fakultet. s. 38–44.
- 3.19 **MapSoft kao korisnički interfejs u izgradnji Geografskog informacionog sistema / D. Mihajlović** // Treći seminar iz fotogrametrije „Digitalni geodetski plan – od ideje do realizacije“, 1992. Beograd. Građevinski fakultet. s. 59–68.
- 3.20 **Dalje perspektive razvoja programskog sistema MapSoft / D. Mihajlović** // Treći seminar iz fotogrametrije „Digitalni geodetski plan – od ideje do realizacije“, 1992. Beograd. Građevinski fakultet. s. 96–104.
- 3.21 **Digital cadastral map using software system MapSoft / D. Mihajlović, Ž. Cvijetinović** // FIG International Conference „Land Reform and Cadastre“, 1992. Sofija. p. 183–190.
- 3.22 **Digitalni geodetski plan u funkciji urbanističkog i prostornog planiranja / D. Mihajlović** // Stručni skup „Urbanizam i planiranje u svetlu računara“, Komunikacije '93, 1993. Beograd.
- 3.23 **Fotografija kao materijalni dokaz u sudskoj praksi / D. Mihajlović** // Četvrti seminar iz fotogrametrije „Fotografski i video snimci u sudskoj praksi“, 1994. Beograd. Građevinski fakultet. s. 3–18.
- 3.24 **Video snimci kao materijalni dokaz u sudskoj praksi / D. Mihajlović** // Četvrti seminar iz fotogrametrije „Fotografski i video snimci u sudskoj praksi“, 1994. Beograd. Građevinski fakultet. s. 41–48.
- 3.25 **Prostorni informacioni sistem Beograda za potrebe policijskih organa – preliminarna analiza / D. Mihajlović** // Četvrti seminar iz fotogrametrije „Fotografski i video snimci u sudskoj praksi“, 1994. Beograd. Građevinski fakultet. s. 85–95.
- 3.26 **Digitalni geodetski plan – pogled u budućnost / D. Mihajlović** // Savez GIG Srbije – X sabor GIG Srbije, 1994. s. 14–26.
- 3.27 **Problem standardizacije prostornih podataka i CAD tehnologija / D. Mihajlović** // II jugoslovenski seminar o primeni CAD tehnologija „CAD Forum '95“, 1995. Novi Sad. s. 311–316.
- 3.28 **Digitalni geodetski plan : stađe i perspektive / D. Mihajlović** // Geografski institut „Jovan Cvijić“ SANU – Prvi jugoslovenski skup o GIS tehnologijama – YUGIS '96, 1996. Beograd. s. 113–120.
- 3.29 **Iskustva u izvođenju nastave iz oblasti GIS-a na studijama geodezije u Beogradu / D. Mihajlović** // Geografski institut „Jovan Cvijić“ SANU – Prvi jugoslovenski skup o GIS tehnologijama – YUGIS '96, 1996. Beograd. s. 85–88.
- 3.30 **Organizacija vršenja uviđaja u Beogradu, sa posebnim osvrtom na primenu analitičke fotogrametrije / D. Mihajlović, S. Cvjetković, M. Vojinović** // Savez inženjera i tehničara Srbije – Četvrti naučno-stručni skup „Vештачење саобраћајних незгода на путевима“, 1996. Aranđelovaц. s. 73–83.
- 3.31 **Мерни аспект фотографских и видео снимака за потребе вештачења саобраћајних незгода / D. Mihajlović** // Savez inženjera i tehničara Srbije – Četvrti naučno-stručni skup „Vештачење саобраћајних незгода на путевима“, 1996. Aranđelovaц. s. 84–96.
- 3.32 **Primena GIS-a u putnom inženjerstvu / D. Mihajlović** // Друштво за путеве Србије и Институт за путеве Србије – Саветовање „Примена рачунара у путном инжењерству“, 1996. Ниш. с. 3–10.
- 3.33 **A PC based solution for computer aided photogrammetric mapping on analog stereoplotters / D. Mihajlović, Ž. Cvijetinović** // XVIII Congres ISPRS – Commission II, Working Group 1996. Wien : International Archives of Photogrammetry and Remote Sensing. v. 31. B4. p. 206–211.
- 3.34 **Interactive DTM data aquisition and verification on computer supported analog stereo plotters / Ž. Cvijetinović, D. Mihajlović** // XVIII Congres ISPRS – Commission IV, Working Group 4, Wien : International Archives of Photogrammetry and Remote Sensing. v. 31. B2. s. 244–249.

#### 4 Чланци у периодичним публикацијама

- 4.1 **Мogućности фотограмetrije у подручју милиметарске тачности / Д. Јоксић, Д. Михајловић, Р. Михајловић** // Геодетска служба. 47 (1987) 30–47.
- 4.2 **Концепција програма за укључивање геодетских опажања и информација о објекту у фотограмetrijsко изравнање блока независних модела / D. Mihajlović** // Geodetski list. (1987) 227–234.
- 4.3 **Одређивање деформација челичних носача у лабораторијским условима – примена фотограмetrijsке методе / B Stipanić, D. Mihajlović, Ž. Cvijetinović** // Materijali i konstrukcije. 1–2 (1992).
- 4.4 **Фотografija као материјални доказ у судском вештачењу саобраћајних незгода / D. Mihajlović, S. Cvjetković** // Nauka – tehnika – bezbednost. 1–2 (1993) 86–92.
- 4.5 **Коришћење аматерских снимака у мерне сврхе за снимање саобраћајних незгода / D. Mihajlović, S. Cvjetković, B Pavel, M. Vojinović** // Nauka – tehnika – bezbednost. 1–2 (1994) 76–85.
- 4.6 **О Правилнику о формирању, одржавању, дистрибуцији и архивирању базе података дигиталног геодетског плана / Д. Михајловић** // Геодетска служба. 72 (1995) 38–51.

## Доц. др Иван Р. Алексић, дипл. геод. инж.

### 1 Књиге, поглавља у књигама, преводи књига

- 1.1 **Geodezija 3 : zbirka rešenih zadataka / I. R. Aleksić.** – Beograd : Naučna knjiga, 1990. – 245 s.
- 1.2 **Deformaciona analiza geodetskih mreža / K. Mihailović, I. R. Aleksić.** – Beograd : Građevinski fakultet, 1994. – 237 s.

### 2 Тезе

- 2.1 **Optimizacija merenja u geodetskim mrežama : magistarska teza / I. R. Aleksić.** – Beograd, 1988. – 170 s. Univerzitet u Beogradu, Građevinski fakultet.
- 2.2 **Prilog optimizaciji geodetskih mreža : doktorska disertacija / I. R. Aleksić.** – Beograd, 1992. – 195 s. Univerzitet u Beogradu, Građevinski fakultet.

### 3 Прилози у зборницима

- 3.1 **Transformacija geodetskih elipsoidnih koordinata u pravougle prostorne koordinate / I. R. Aleksić // Savetovanje "Osnovni geodetski radovi i oprema za njihovo izvođenje", 1987.** Struga. s. 723–730.
- 3.2 **Optimization of geodetic networks with stochastic observations / I. R. Aleksić // The 8-th International Symposium on Geodetic Computation.** Wuhan, 1990. IAG. s. 200–212.
- 3.3 **Geodetical education at the University Belgrade / D. Joksić, V. S. Milovanović, I. R. Aleksić // International Symposium "Professional practice, education of surveyors and new technologies", 1995.** Sofija. FIG/ISPRS/ICA. p. 44–54.
- 3.4 **Optimization of etalon base Institute of Geodesy Faculty of Civil Engineering University of Belgrade / R. Mrkić, I. R. Aleksić, J. Popović, N. Perin // International Symposium "Professional practice, education of surveyors and new technologies", 1995.** Sofija. FIG/ISPRS/ICA. s. 134–141.
- 3.5 **Optimizacija rudničkih geodetskih mreža / S. Dimitrijević, I. R. Aleksić // II međunarodni simpozijum o površinskoj eksploataciji i kvalitetu sirovina za proizvodnju cementa, 1996.** Kosjerić. s. 7.

### 4 Чланци у периодичним публикацијама

- 4.1 **Вишегрупно изравнање геодетских мрежа по методи посредних мерења / И. Р. Алексић // Геодетска служба.** 33 (1982) 24–37.

- 4.2 **Тежине мерених величина код посредног изравнања / И. Р. Алексић // Геодетска служба.** 38 (1984) 20–26.
- 4.3 **Изравнање полигонског влака када нису мерени везни углови / И. Р. Алексић // Геодетска служба.** 47 (1987) 15–29.
- 4.4 **Оправданост свођења група опажаних праваца / К. Михаиловић, И. Р. Алексић // Геодетска служба.** 49 (1987) 7–18.
- 4.5 **Одређивање координата блиске тачке у тригонометријској мрежи / И. Р. Алексић // Геодетска служба.** 52 (1988) 36–44.
- 4.6 **Optimizacija geodetskih mreža modifikovanom metodom minimalne norme / I. R. Aleksić // Geodetski list.** 7–9 (1988) 207–214.
- 4.7 **Укључивање висинских разлика геометријског нивелмана и зенитских углова у 3–Д модел изравнању / И. Р. Алексић, Д. Благојевић // Геодетска служба.** 53 (1989) 7–19.
- 4.8 **Експериментална анализа идентификације стабилних тачака методама translације и ротације координатног система / И. Р. Алексић // Геодетска служба.** 54 (1989) 22–32.
- 4.9 **Identifikacija stabilnih tačaka geodetskih 2–D mreža-Program ISTGE2 / I. R. Aleksić // Geodetski list.** 4–6 (1989) 147–163.
- 4.10 **Identifikacija stabilnih tačaka u trodimenzionalnim geodetskim mrežama metodom translacije koordinatnog sistema / I. R. Aleksić // Geodetski list.** 7–9 (1989) 295–302.
- 4.11 **Оптимизација геодетских мрежа минималном нормом коваријационе матрице планираних мерења / И. Р. Алексић // Геодетска служба.** 56 (1990) 28–39.
- 4.12 **Упоређивање резултата оптимизације геодетских мрежа по разним критеријумима / Т. Ninkov, I. R. Aleksić // Geodetski list.** 4–6 (1990) 109–119.
- 4.13 **Случајни бројеви у истраживањима новоразвијених математичких модела у геодезији / И. Р. Алексић, Ј. Поповић, З. Госпавић // Геодетска служба.** 61 (1991) 33–42.
- 4.14 **Проблеми и могућности идентификације грубих грешака / К. Михаиловић, И. Р. Алексић // Геодетска служба.** 62 (1992) 18–26.
- 4.15 **Pouzdanost geodetskih informacija o pomeranju tla i objekata / I. R. Aleksić // Tehnika – Naše građevinarstvo.** 1–2 (1994) 9–14.
- 4.16 **Strein модели у деформационој анализи геодетских мрежа / К. Михаиловић, И. Р. Алексић // Геодетска служба.** 69 (1994) 39–51.
- 4.17 **Корелационе функције у оптимизацији геодетских мрежа / И. Р. Алексић // Геодетска служба.** 72 (1995) 25–33.

## Хон. доц. инж. Бранко Борчић

### 1 Књиге, поглавља у књигама, преводи књига

- 1.1 **Топографија : графичка метода снимања за ученике геодетских техникума / Б. Борчић.** – Београд : Литографско издавачко предузеће Министарства просвете Н.Р.Србије, 1949. – 180 с.

- 1.2 **Gaus-Kriggerova projekcija : teorija i primena u državnom premeru / B. Borčić.** – Beograd : Geografski institut JNA, 1955. – 201 s.
- 1.3 **Matematička kartografija : kartografske projekcije / B. Borčić.** – Zagreb : Tehnička knjiga, 1955. – 407 s.
- 1.4 **Tablice za transformaciju koordinata između susjednih koordinatnih sistema kod Gaus-Kriggerove projekcije / B. Borčić.** – Beograd : Savezna geodetska uprava, 1958. – 55 s.



- 1.5 **Matematička osnova savremenih karata s osvrtom na jugoslovenske karte / B. Borčić.** – Beograd : Savez geodetskih inženjera i geometara FNRJ, 1959. – 9 s.
- 1.6 **Matematička osnova (Projekcija) međunarodne karte svijeta u mjerilu 1 : 1.000.000 / B. Borčić.** – Zagreb : Zavod za kartografiju i reprodukciju karata : Arhitektonsko-građevinsko-geodetski fakultet Sveučilišta, 1962. – 28 s.
- 1.7 **Trigonometrijske i poligonometrijske tablice / B. Borčić ... (et al.).** – Zagreb : Zavod za kartografiju i reprodukciju karata, 1962. – 136 s.
- 1.8 **Spor Bošković-Rochon povodom Boškovićeve rasprave „Memoire sur un nouveau micrometre et megametre“ / B. Borčić.** – Zagreb : Jugoslavenska akademija znanosti i umjetnosti, 1967. – 343 s.
- 1.9 **Tablice za računanje osnovnih zadataka u višoj geodeziji i kartografiji na Besselovom elipsoidu između 40° i 50° geografske širine / B. Borčić, S. Mesarić.** – Zagreb : Sveučilište, 1967. – 43 s.
- 1.10 **Stari koordinantni sustavi na području SR Hrvatske i njihova transformacija u sustave Gaus-Kriggerove projekcije / B. Borčić, N. Frančula.** – Zagreb : Sveučilište, 1969. – 75 s.

#### 4 Чланци у периодичним публикацијама

- 4.1 **Fotogrametrija u službi katastra / B. Borčić // Geometarski i geodetski glasnik. (1939) 270–274.**

## Инж. Ростислав Е. Тјабин, виши предавач

### 1 Књиге, поглавља у књигама, преводи књига

- 1.1 **Општа и практична картографија / Р. Тјабин.** – Београд : Главна геодетска управа, 1949. – 184 с.
- 1.2 **Општа и практична картографија : део III : репродукција карата / Р. Тјабин.** – Београд : Грађевинска књига, 1961. – 73 с.
- 1.3 **Збирка цртежа карактеристичних облика рељефа / Р. Тјабин.**

### 3 Прилози у зборницима

- 3.1 **О проблему картiranja крашких површина / Р. Тјабин // Savetovanje o kartografiji – Savez geodetskih inženjera i geometara FNRJ, 1959. Beograd.**

### 4 Чланци у периодичним публикацијама

- 4.1 **Представљање карста на картима / Р. Тјабин // Bilten Geografskog instituta JNA. 1, 2 (1957).**
- 4.2 **Analiza karte 1:25000 / Р. Тјабин // Geodetski list. 1–2 (1955) 36–52.**